

**UCHWAŁA NR XXIII/152/2016
RADY GMINY NOWY KORCZYN**

z dnia 28 grudnia 2016 r.

w sprawie przyjęcia „Programu Rewitalizacji Gminy Nowy Korczyn na lata 2016-2023”

Na podstawie art. 18 ust. 2 pkt. 6 ustawy z dnia 8 marca 1990r. o samorządzie gminnym (tekst jedn. Dz.U. z 2016 r. poz. 446 z późn. zm.) oraz art. 4 ust. 1, art. 15 ust. 1, art. 19 ust 3b ustawy z dnia 6 grudnia 2006 r. o zasadach prowadzenia polityki rozwoju (tj. Dz. U. z 2016 r. poz. 383 ze zm.) Rada Gminy w Nowym Korczynie uchwala, co następuje:

§ 1. Przyjmuje się „Program Rewitalizacji Gminy Nowy Korczyn na lata 2016 – 2023”, stanowiący załącznik nr 1 do niniejszej Uchwały.

§ 2. Wykonanie uchwały powierza się Wójtowi Gminy Nowy Korczyn.

§ 3. Uchwała wchodzi w życie z dniem podjęcia.

Przewodnicząca Rady Gminy
Nowy Korczyn

Kazimiera Goldyn

Uzasadnienie

Program Rewitalizacji jest dokumentem wyznaczającym cele i kierunki kompleksowej odnowy obszarów kryzysowych na terenie Gminy Nowy Korczyn w płaszczyznach: gospodarczej, funkcjonalno-przestrzennej, środowiskowej, technicznej i społecznej. Kompleksowość działań przewidziany w rewitalizacji ma na celu zapewnienie rozwoju zdegradowanych obszarów wymagających odnowienia. Program Rewitalizacji umożliwi władzom samorządowym oraz innym uprawnionym beneficjentom pozyskać środki z Europejskiego Funduszu Rozwoju Regionalnego w ramach Regionalnego Programu Operacyjnego Województwa Świętokrzyskiego 2014-2020 w ramach działań o charakterze wielowymiarowej rewitalizacji. Program Rewitalizacji uwzględni m.in. zmianę krajowych, regionalnych oraz lokalnych dokumentów strategicznych oraz propozycje mieszkańców i interesariuszy rewitalizacji. Zgodnie z ustawą z dnia 3 października 2008r. o udostępnianiu informacji o środowisku i jego ochronie, udziale społeczeństwa w ochronie środowiska oraz o ocenach oddziaływania na środowisko (Dz. U. 2013 poz. 1235 z późn. zm.) Gmina Nowy Korczyn wystąpiła do Regionalnej Dyrekcji Ochrony Środowiska w Kielcach oraz do Świętokrzyskiego Państwowego Wojewódzkiego Inspektora Sanitarnego o uzgodnienie konieczności lub braku przeprowadzenia postępowania w sprawie strategicznej oceny oddziaływania na środowisko dla przedmiotowego dokumentu. Obie instytucje uzgodniły brak konieczności sporządzania takiej oceny (Świętokrzyski Państwowy Wojewódzki Inspektor Sanitarny w Kielcach znak pisma: NZ.9022.5.241.2016.; Regionalny Dyrektor Ochrony Środowiska w Kielcach znak pisma: WPN-II.410.308.2016.ML). W związku z powyższym proponuje się przyjęcie powyższej uchwały.



Program Rewitalizacji Gminy Nowy Korczyn na lata 2016-2023

Lipiec – Grudzień 2016

Program Rewitalizacji Gminy Nowy Korczyn na lata 2016-2023



Program Rewitalizacji Gminy Nowy Korczyn na lata 2016-2023 został opracowany przy udziale Funduszu Spójności w ramach PO PT 2014-2020

Opracowano na podstawie Wytycznych Ministra Infrastruktury i Rozwoju w zakresie rewitalizacji w programach operacyjnych na lata 2014-2020 (MR/H 2014-2020/20(2)08/2016) z dnia 2 sierpnia 2016r.

Dokument przygotowany przez firmę:

GRACZKOWSKI DOTACJE Sp. z o.o.



Spis treści

Wyjaśnienie najważniejszych pojęć związanych z rewitalizacją.....	4
1 Opis powiązań programu rewitalizacji z dokumentami strategicznymi i planistycznymi gminy	6
2 Diagnoza czynników i zjawisk kryzysowych wraz z opisem skali i charakteru potrzeb rewitalizacyjnych.....	13
3 Pogłębiona diagnoza	61
4 Zasięg przestrzenny obszaru/obszarów rewitalizacyjnych.....	70
5 Wizja obszaru po przeprowadzeniu rewitalizacji (planowany efekt rewitalizacji).....	76
6 Cele rewitalizacji oraz odpowiadające zidentyfikowanym potrzebom rewitalizacyjnym kierunki działań mających na celu eliminację lub ograniczenie negatywnych zjawisk.....	78
7 Lista planowanych podstawowych projektów i przedsięwzięć rewitalizacyjnych	82
8 Charakterystyka pozostałych rodzajów przedsięwzięć rewitalizacyjnych.....	136
9 Mechanizmy zapewnienia komplementarności między poszczególnymi projektami/ przedsięwzięciami rewitalizacyjnymi oraz pomiędzy działaniami różnych podmiotów i funduszy na obszarze objętym programem rewitalizacji	160
10 Indykatywne ramy finansowe w odniesieniu do przedsięwzięć, wraz z indykatywnymi wielkościami środków finansowych z różnych źródeł (także spoza funduszy polityki spójności na lata 2014-2020 - publiczne i prywatne środki krajowe w celu realizacji zasady dodatkowości środków UE.....	175
11 Mechanizmy włączenia mieszkańców, przedsiębiorców i innych podmiotów i grup aktywnych na terenie gminy w proces rewitalizacji.....	192
12 System realizacji (wdrażania) programu rewitalizacji	195
13 System monitoringu i oceny skuteczności działań i system wprowadzania modyfikacji w reakcji na zmiany w otoczeniu programu.....	197
Spis zdjęć	199
Spis map	199
Spis tabel	200



Wyjaśnienie najważniejszych pojęć związanych z rewitalizacją

W niniejszym dokumencie pojawią się liczne terminy specjalistyczne, np. związane z polityką społeczną, wymagające zdefiniowania. W ramach procesu rewitalizacji przyjmuje się, że wymienione poniżej terminy będą używane w opisanym znaczeniu.

BEZDOMNOŚĆ - to kryzysowy stan egzystencji osoby nieposiadającej faktycznego miejsca zamieszkania.

BEZROBOCIE - polega na tym, że osoba zdolna do pracy, aktywnie poszukująca jej i faktycznie gotowa do jej podjęcia nie znajduje zatrudnienia. Bezrobocie rejestrowane natomiast, to formalny stan wpisania kogoś do rejestru prowadzonego przez Powiatowy Urząd Pracy.

NIEPEŁNOSPRAWNOŚĆ - według Europejskiego Forum Niepełnosprawności osobą niepełnosprawną jest jednostka w pełni swoich praw, znajdująca się w sytuacji upośledzającej ją na skutek barier środowiskowych, ekonomicznych i społecznych, których z powodu występujących u niej uszkodzeń nie może przezwyciężyć w taki sposób, jak inni ludzie.

INTEGRACJA SPOŁECZNA - z punktu widzenia jednostki, proces jej włączania społecznego, przełamywania jej wykluczenia. Z punktu widzenia społeczeństwa – proces budowania spójności społecznej.

KAPITAŁ SPOŁECZNY - termin z pogranicza ekonomii i socjologii, oznaczający kapitał (jako element procesu produkcji i życia w zorganizowanym społeczeństwie), którego wartość opiera się na wzajemnych relacjach społecznych i zaufaniu jednostek, które dzięki niemu mogą osiągać więcej korzyści (z ekonomicznego i społecznego punktu widzenia).

MARGINALIZACJA - wykluczenie z udziału w życiu społecznym jednostek, grup społecznych lub w ujęciu globalnym społeczeństw w stosunku do ich otoczenia społecznego. Wykluczenie społeczne może odnosić się do procesu wykluczania jednostek i grup albo do stanu wykluczenia.

Wykluczenie jest rozumiane jako niemożliwość bycia uczestnikiem ważnych społecznie aspektów życia społecznego, jak gospodarcze, polityczne czy kulturowe. Skutkiem marginalizacji (procesu) jest wykluczenie społeczne (stan).

OBZAR ZDEGRADOWANY - obszar gminy znajdujący się w stanie kryzysowym z powodu koncentracji negatywnych zjawisk społecznych, w szczególności bezrobocia, ubóstwa, przestępczości, niskiego poziomu edukacji lub kapitału społecznego, a także niewystarczającego poziomu uczestnictwa w życiu publicznym i kulturalnym, w przypadku występowania na nim ponadto, co najmniej jednego z następujących negatywnych zjawisk:

- gospodarczych – w szczególności niskiego stopnia przedsiębiorczości, słabej kondycji lokalnych przedsiębiorstw lub
- środowiskowych – w szczególności przekroczenia standardów, jakości środowiska, obecności odpadów stwarzających zagrożenie dla życia, zdrowia ludzi lub stanu środowiska, lub
- przestrzenno- funkcjonalnych – w szczególności niewystarczającego wyposażenia w infrastrukturę techniczną i społeczną lub jej złego stanu technicznego, braku dostępu do podstawowych usług lub ich niskiej, jakości, niedostosowania rozwiązań urbanistycznych do zmieniających się funkcji obszaru, niskiego poziomu obsługi komunikacyjnej, niedoboru lub niskiej, jakości terenów publicznych, lub
- technicznych – w szczególności degradacji stanu technicznego obiektów budowlanych, w tym o przeznaczeniu mieszkaniowym, oraz nefunkcjonowaniu rozwiązań technicznych



umożliwiających efektywne korzystanie z obiektów budowlanych, w szczególności w zakresie energooszczędności i ochrony środowiska.

Obszar zdegradowany może być podzielony na podobszary, w tym podobszary nieposiadające ze sobą wspólnych granic, pod warunkiem stwierdzenia na każdym z podobszarów występowania koncentracji negatywnych zjawisk społecznych oraz gospodarczych, środowiskowych, przestrzenno-funkcjonalnych lub technicznych.

OBSZAR REWITALIZACJI- obszar obejmujący całość lub część obszaru zdegradowanego, cechującego się szczególną koncentracją negatywnych zjawisk. Obszar rewitalizacji może obejmować max. **20% powierzchni gminy**, na którym zamieszkuje nie więcej niż **30% mieszkańców gminy**.

REWITALIZACJA - to proces wyprowadzania ze stanu kryzysowego obszarów zdegradowanych, prowadzony w sposób kompleksowy, poprzez zintegrowane działania na rzecz lokalnej społeczności, przestrzeni i gospodarki, skoncentrowane terytorialnie, prowadzone przez interesariuszy rewitalizacji.

Idea rewitalizacji polega na pobudzeniu rozwoju gospodarczego, zwiększeniu atrakcyjności inwestycyjnej zdegradowanego obszaru jak również na przeprowadzeniu inicjatyw na rzecz społeczności lokalnej. Kompleksowość planowanych do przeprowadzenia projektów stanowi klucz do faktycznego i długotrwałego wyjścia wyznaczonego obszaru z sytuacji kryzysowej.

Rewitalizacja zakłada optymalne wykorzystanie specyficznych uwarunkowań danego obszaru oraz wzmacnianie jego lokalnych potencjałów w tym także kulturowych.

Gmina przygotowuje, koordynuje i tworzy warunki do prowadzenia rewitalizacji, ale rewitalizacja prowadzona jest przez wielu interesariuszy.

Interesariuszami rewitalizacji są w szczególności:

- mieszkańcy obszaru rewitalizacji oraz właściciele, użytkownicy wieczyści nieruchomości i podmioty zarządzające nieruchomościami znajdującymi się na tym obszarze;
- mieszkańcy gminy inni niż wymienieni powyżej;
- podmioty prowadzące lub zamierzające prowadzić na obszarze gminy działalność gospodarczą;
- podmioty prowadzące lub zamierzające prowadzić na obszarze gminy działalność społeczną, w tym organizacje pozarządowe i grupy nieformalne;
- jednostki samorządu terytorialnego i ich jednostki organizacyjne;
- organy władzy publicznej;
- inne podmioty realizujące na obszarze rewitalizacji uprawnienia Skarbu Państwa.

Rewitalizacja jest procesem wieloletnim, prowadzonym przez szeroki i otwarty katalog interesariuszy ze szczególnym uwzględnieniem mieszkańców obszaru rewitalizacji.

Działania służące wspieraniu procesów rewitalizacji prowadzone są w sposób spójny: wewnętrznie (poszczególne działania pomiędzy sobą) oraz zewnętrznie (z lokalnymi politykami sektorowymi, np. transportową, energetyczną, celami i kierunkami wynikającymi z dokumentów strategicznych i planistycznych)¹.

¹ Wytyczne w zakresie rewitalizacji w programach operacyjnych na lata 2014-2020, Warszawa, 3 lipca 2015 r.




1 Opis powiązań programu rewitalizacji z dokumentami strategicznymi i planistycznymi gminy

Program Rewitalizacji Gminy Nowy Korczyn na lata 2016-2023 nie jest jedynym opracowaniem, które dotyczy planowania strategicznego w gminie Nowy Korczyn. Samorząd posiada kilka innych dokumentów dotyczących różnych sfer rozwoju określających sposoby, które mają sprzyjać ich osiągnięciu. Ważnym elementem jest umiejętne współgranie tych opracowań ze sobą. Wzajemna komplementarność *Programu Rewitalizacji* z innymi dokumentami strategicznymi zarówno lokalnymi jak i ponadlokalnymi ma podnieść efektywność podejmowanych w jego ramach działań, a dodatkowo podnosi znacznie jego ogólną wartość oraz prawdopodobieństwo realizacji. *Program Rewitalizacji* jest powiązany z niżej wymienionymi dokumentami strategicznymi gminy (poz. 1-4), powiatu (poz. , 6), województwa (poz. 7), kraju (poz. 8-13) oraz Unii Europejskiej (poz. 13):

- 1 Strategia Rozwoju Gminy Nowy Korczyn na lata 2015-2025,
- 2 Strategii Rozwiązywania Problemów Społecznych Gminy Nowy Korczyn na lata 2011-2020,
- 3 Program Ochrony Środowiska dla Gminy Nowy Korczyn na lata 2009-2016
- 4 Studium Uwarunkowań i Zagospodarowania Przestrzennego
- 5 Strategia Rozwoju Powiatu Buskiego na lata 2015-2020,
- 6 Powiatowa Strategia Integracji i Rozwiązywania Problemów Społecznych na lata 2011-2020
- 7 Strategia Rozwoju Województwa Świętokrzyskiego do roku 2020,
- 8 Krajowa Strategia Rozwoju Regionalnego 2010-2020: Regiony, Miasta, Obszary Wiejskie,
- 9 Wytyczne w zakresie rewitalizacji w programach operacyjnych na lata 2014-2020,
- 10 koncepcja Przestrzennego Zagospodarowania Kraju 2030,
- 11 Krajowa Polityka Miejska 2023,
- 12 Narodowy Program Rewitalizacji 2022 (założenia)
- 13 EUROPA 2020. Strategia na rzecz inteligentnego i zrównoważonego rozwoju sprzyjającego włączeniu społecznemu

1 Strategia Rozwoju Gminy Nowy Korczyn na lata 2015-2025

Zdjęcie 1 Rynek i park w Nowym Korczynie po zrealizowaniu I etapu rewitalizacji



Fot. Urząd Gminy Nowy Korczyn



Proces rewitalizacji będzie wpisował się w wizję rozwoju Gminy Nowy Korczyn. W ramach rewitalizacji gmina zamierza m.in. poddać termomodernizacji obiekty użyteczności publicznej. Zwiększyć dostęp do wysokiej jakości usług edukacyjnych zdrowotnych co wpisuje się wprost w założenia strategii

2 Strategii Rozwiązywania Problemów Społecznych Gminy Nowy Korczyn na lata 2011-2020

Celem tego dokumentu jest minimalizowanie negatywnych zjawisk społecznych, a także integracja społeczna i zawodowa grup wykluczonych lub dyskryminowanych. Większość problemów z jakimi borykają się mieszkańcy Gminy Nowy Korczyn uznawana jest za problemy społeczne, będące konsekwencją zakłóceń organizacji życia zbiorowego. Ich przykładem są: bezrobocie, ubóstwo, niepełnosprawność, choroby przewlekłe, uzależnienia. Problemy te często nie występują w izolacji od siebie, ale pogłębiają i nawarstwiają inne problemy. Proces rewitalizacji wpisuje się w cele ujęte w w/w dokumencie. W ramach rewitalizacji planowane są działania zmierzające do poprawy dostępu do usług zdrowotnych oraz poprawy jakości ich świadczenia, działania skierowane do osób bezrobotnych, zagrożonych wykluczeniem społecznym, osób starszych, jak również działania związane ze zwiększeniem dostępu do obiektów kulturalnych, zwiększenie liczby działań skierowanych do dzieci.

3 Program Ochrony Środowiska dla Gminy Nowy Korczyn na lata 2009-2016

W ramach procesu rewitalizacji gmina zamierza m.in. wymienić oświetlenie, usunąć szkodliwy azbest. Prowadzić działania promocyjne i edukacyjne w zakresie edukacji. Działanie te są zgodnie i wpisują się w cele Programu Ochrony Środowiska dla Gminy Nowy Korczyn na lata 2009-2016

4 Studium Uwarunkowań i Kierunków Zagospodarowania Przestrzennego

Zgodnie ze *Studium Uwarunkowań i Kierunków Zagospodarowania Przestrzennego* szansą rozwoju gminy jest (s. 120-121)

1 Środowisko przyrodniczo-naturalne,

2 Rolnictwo,

- Dogodne warunki powiązania rolnictwa z rozwojem agroturystyki i ekoturystyki.

3 Infrastruktura społeczno-ekonomiczna

- Wzrost znaczenia turystyki i agroturystyki w gminie.

Studium wymienia w zagrożeniach (s. 124-127)

- Starzenie się ludności gminy.

- Malejąca liczba osób zajmująca się obsługą rolnictwa.

- Duży spadek ilości podmiotów zajmujących się handlem i naprawami oraz zmniejszenie się zatrudnienia w tych placówkach.

- Spadek liczby obiektów noclegowych i gastronomicznych.

- Zmniejszenie się liczby podmiotów prowadzących działalność produkcyjną.

- Ogromne bezrobocie wśród ludności w wieku produkcyjnym.

Zagrożenia te są spójne z tymi zdiagnozowanymi w ramach procesu rewitalizacji.

Niniejszy projekt dot. opracowania *Programu Rewitalizacji* i będzie się on wpisował w wyżej opisane *Studium Uwarunkowań...* ze względu na zbieżność planowanych do realizacji przedsięwzięć z kierunkami ochrony i kształtowania:

– środowiska przyrodniczego (m.in. OZE),

– kulturowego (zachowanie zabytków np. Kościołów),

– turystyczno-rekreacyjnego (zagospodarowanie brzegów Nidy, itp.)

– rolniczego (tworzenie grup producenckich, zwiększanie dochodowości rolnej)

W ramach Programu przewidujemy m.in. odpowiednie eksponowanie i zagospodarowanie turystyczne walorów przyrodniczych i kulturowych w połączeniu ze wzmoczoną ich ochroną (s. 11 *Studium*). Efektem rewitalizacji Gminy ma być wyjście z sytuacji kryzysowej na wielu zdegradowanych obszarach, co jest zgodne ze *Studium Uwarunkowań...*



5 Strategia Rozwoju Powiatu Buskiego na lata 2015-2020,

Głównym celem Strategii, jest określenie celów i priorytetów rozwoju powiatu na najbliższe lata. Sformułowane w dokumencie cele strategiczne, w pełni odpowiadają zidentyfikowanym potrzebom i wpisują się w cele oraz działania jakie gmina Nowy Korczyn będzie podejmowała w ramach procesu rewitalizacji. Proces rewitalizacji jest zgodny m.in. z następującymi celami określonymi w dokumencie. Cel strategiczny nr 1 optymalne wykorzystanie walorów uzdrowiskowych i przyrodniczo-krajobrazowych oraz dóbr kultury.

1.2. Koncentracja na ochronie i udostępnianiu dziedzictwa kulturowego

1.3. Zwiększenie dostępności oferty kulturalnej

Cel strategiczny nr 3 wzrost innowacyjności powiatu

3.1. Wspieranie działalności gospodarczej opartej o lokalne zasoby naturalne (wody lecznicze, kopaliny, kruszywa naturalne, surowce ilaste, rzeki, stawy).

3.2. Poprawa infrastruktury regionalnej

W ramach procesu rewitalizacji gmina Nowy Korczyn zamierza m.in. zwiększyć dostępność do oferty kulturalnej poprzez modernizację/rozbudowę budynku świetlic. Poprawić stan infrastruktury drogowej, kanalizacyjnej na terenie obszarów rewitalizacji. W strefie gospodarczo-inwestycyjnej samorząd zamierza tworzyć warunki do rozwoju gospodarczego gminy m.in. wspieranie nowopowstałych oraz istniejących podmiotów gospodarczych.

6 Powiatowa Strategia Integracji i Rozwiązywania Problemów Społecznych na lata 2011-2020

Powiatowa Strategia Integracji i Rozwiązywania Problemów Społecznych na lata 2011-2020, jest dokumentem kierującym podejmowanie działań, mających na celu skuteczne rozwiązywanie problemów społecznych na terenie powiatu. Strategia określa następujące cele strategiczne, które są zgodne z celami i działaniami rewitalizacyjnymi:

1. Rozwijanie pomocy środowiskowej i stacjonarnej

2. Rozwój systemu opieki nad dzieckiem i rodziną

3. Rozwój systemu pomocy osobom niepełnosprawnym

Realizowane w ramach programu zadania inwestycyjne m.in. modernizacja obiektów, infrastruktury będzie uwzględniać potrzeby osób z niepełnosprawnościami (m.in. likwidacja barier architektonicznych, dostosowanie infrastruktury). Program zakłada również szereg projektów społecznych skierowanych m.in. do osób niepełnosprawnych oraz zagrożonych wykluczeniem społecznym.

7 Strategia Rozwoju Województwa Świętokrzyskiego do roku 2020

Aktualizacja Strategii Województwa Świętokrzyskiego do roku 2020 została przyjęta uchwałą Sejmiku Województwa Świętokrzyskiego nr XXXIII/589/13 z dnia 16 lipca 2013r.

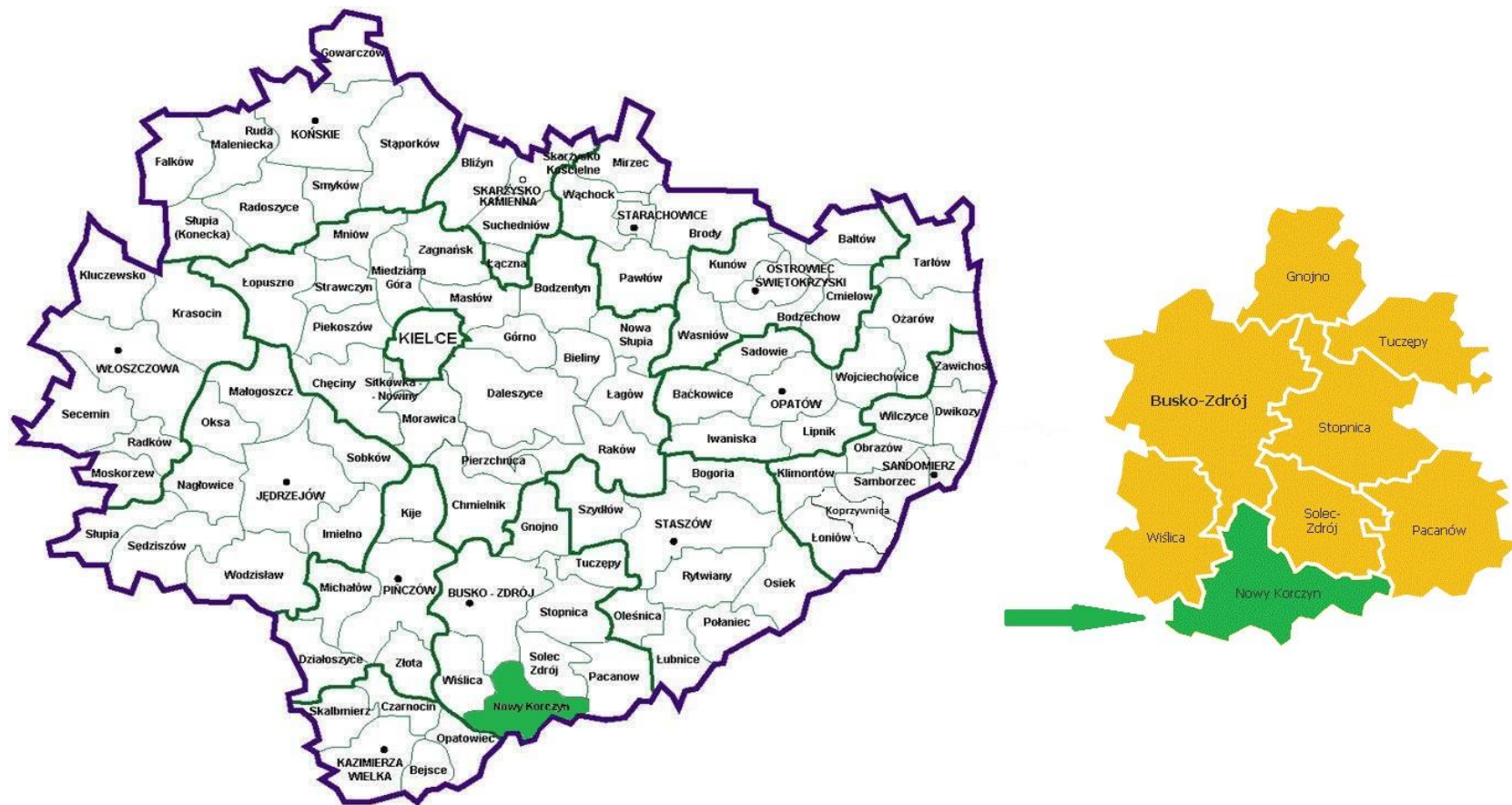
Rewitalizacja Gminy wpisuje się w cel strategiczny 5: Koncentracja na rozwoju obszarów wiejskich. Wg Strategii Rozwoju Województwa realizacja tego celu powinna obejmować rozwój usług publicznych (s. 40-41), w tym:

- zwiększenie dostępności i jakości usług edukacyjnych (w tym edukacji przedszkolnej) – zwiększenie dostępu usług związanych z opieką nad dziećmi do lat 3 (gmina planuje modernizację/remont/doposażenie placówek oświatowych).

W/w działania są ujęte w Programie Rewitalizacji dla Gminy Nowy Korczyn.



Mapa 1 Lokalizacja Gminy Nowy Korczyn na tle województwa świętokrzyskiego i powiatu buskiego



Źródło: opracowanie własne



8 Krajowa Strategia Rozwoju Regionalnego 2010-2020: Regiony, Miasta, Obszary Wiejskie

Najważniejszym celem Krajowej Strategii Rozwoju Regionalnego jest wykorzystanie specyficznych atutów (tzw. potencjałów rozwojowych), które ma każdy obszar Polski, dla osiągnięcia celów rozwoju kraju – wzrostu, zatrudnienia i spójności.

Chodzi o politykę rozwoju „szytą na miarę” konkretnej części naszego kraju. Strategia mówi o tym, że „środki na rozwój trzeba inwestować tak, by wspierały mocne strony danego obszaru, dawały szansę na wzrost gospodarczy i większe zatrudnienie oraz niwelowały różnice w poziomie rozwoju”.

Strategia wyznacza też trzy cele szczegółowe. Dotyczą one:

- **wzrostu konkurencyjności regionów** (chodzi o rozwijanie potencjałów największych miast i otaczających je gmin oraz tworzenie warunków do korzystania z tego rozwoju przez pozostałe obszary).
- **niwelowania różnic w rozwoju poszczególnych obszarów kraju** (chodzi szczególnie o obszary wiejskie o najniższym poziomie dostępu mieszkańców do dóbr i usług, miasta, które tracą dotychczasowe funkcje społeczno-gospodarcze, np. niektóre były stolice województw, obszary przygraniczne czy te części Polski, które nie mają nowoczesnej sieci drogowej czy kolejowej),
- **sprawnego zarządzania polityką rozwoju** (m.in. większa rola województw w prowadzeniu polityki rozwoju, nowe narzędzia polityki regionalnej – kontrakty terytorialne, obserwatoria terytorialne, krajowe i regionalne fora terytorialne).

Program Rewitalizacji dąży do wzrostu konkurencyjności Gminy Nowy Korczyn poprzez wykorzystanie jej potencjałów, zmniejszając w ten sposób różnice w rozwoju pomiędzy obszarami wiejskimi a miejskimi (miasta: Busko-Zdrój, Stopnica). Sam dokument przyczynia się także do sprawniejszego zarządzania polityką rozwoju na poziomie samorządu.

9 Wytyczne w zakresie rewitalizacji w programach operacyjnych na lata 2014-2020

Wytyczne wskazują warunki i sposoby zapewnienia komplementarności interwencji dla projektów rewitalizacyjnych współfinansowanych z funduszy EFRR, EFS i FS w ramach różnych celów tematycznych, priorytetów inwestycyjnych, zarówno w ramach Regionalnego Programu Operacyjnego, jak i Krajowego Programu Operacyjnego.

Podstawowym celem Wytycznych jest ujednoczenie warunków i procedur wdrażania programów operacyjnych na lata 2014-2020 w zakresie projektów realizujących cele rewitalizacji. Dokumentem odniesienia dla Wytycznych jest Umowa Partnerstwa, która formułuje wyzwania związane z zapewnieniem warunków dla właściwej rewitalizacji, tj. zintegrowanego, kompleksowego oraz przygotowanego i prowadzonego z uwzględnieniem realnej partycypacji społecznej przeciwdziałania procesom degradacji obszarów dotkniętych kryzysem.

Niniejszy Program Rewitalizacji jest opracowany z uwzględnieniem przedmiotowych wytycznych Ministerstwa Infrastruktury i Rozwoju.

10 Koncepcja Przestrzennego Zagospodarowania Kraju 2030 (KPZK 2030)

Koncepcja Przestrzennego Zagospodarowania Kraju jest najważniejszym dokumentem strategicznym w kwestii zagospodarowania przestrzennego kraju. Został on stworzony w celu zapewnienia efektywnego wykorzystania jego przestrzeni. Dokument zawiera cele i kierunki działań służące takiemu planowaniu przestrzennemu, który pozwoli na wzrost społeczno-gospodarczy państwa. Cele określone w dokumencie to:

1. Podwyższenie konkurencyjności głównych ośrodków miejskich Polski w przestrzeni europejskiej poprzez ich integrację funkcjonalną przy zachowaniu policentrycznej struktury systemu osadniczego sprzyjającego spójności.
2. Poprawa spójności wewnętrznej i terytorialnej kraju poprzez promowanie integracji funkcjonalnej, tworzenie warunków dla rozprzestrzeniania się czynników rozwoju,



wielofunkcyjny rozwój obszarów wiejskich oraz wykorzystywanie potencjału wewnętrznego wszystkich terytoriów.

3. Poprawa dostępności terytorialnej kraju w różnych skalach przestrzennych poprzez rozwijanie infrastruktury transportowej i telekomunikacyjnej.
4. Kształtowanie struktur przestrzennych wspierających osiągnięcie i utrzymanie wysokiej jakości środowiska przyrodniczego i walorów krajobrazowych Polski.
5. Zwiększanie odporności struktury przestrzennej kraju na zagrożenia naturalne i utraty bezpieczeństwa energetycznego oraz kształtowanie struktur przestrzennych wspierających zdolności obronne państwa.
6. Przywrócenie i utrwalanie ładu przestrzennego.

Wdrożenie działań przewidzianych w Programie Rewitalizacji Gminy wpisuje się w cele:

- nr 2 dotyczący wielofunkcyjnego rozwoju obszarów wiejskich oraz wykorzystywania potencjałów w procesie zarządzania rozwojem lokalnym,
- nr 3 poprzez budowę i modernizację dróg,
- nr 6, gdyż Program Rewitalizacji zakłada uporządkowanie i przywrócenie ładu przestrzennego na terenach pogrążonych w kryzysie.

11 Krajowa Polityka Miejska 2023

Choć sam dokument koncentruje się na rozwoju miast, można znaleźć w nim wiele inspirujących wskazówek, które zostały także uwzględnione w niniejszym dokumencie. Warto zwrócić uwagę, że Krajowa Polityka Miejska bierze pod uwagę następujące wątki tematyczne:

- kształtowanie przestrzeni,
- partycypacja publiczna,
- transport i mobilność miejska,
- niskoemisyjność i efektywność energetyczna,
- rewitalizacja,
- polityka inwestycyjna,
- rozwój gospodarczy,
- ochrona środowiska i adaptacja do zmian klimatu,
- demografia,
- zarządzanie obszarami miejskimi.

Program Rewitalizacji jako dokument planistyczny i strategiczny wpisuje się w cel strategiczny Polityki Miejskiej tj. „wzmocnienie zdolności miast i obszarów zurbanizowanych do zrównoważonego rozwoju i tworzenia miejsc pracy oraz poprawa jakości życia mieszkańców” (s. 12). Jednym z najważniejszych elementów branych pod uwagę w rozwoju wg Krajowej Polityki Miejskiej jest właśnie jakość życia mieszkańców.

„(...) jest ona pochodną szeregu czynników ją determinujących, w tym także zrównoważonego rozwoju miasta oferującego wysokiej jakości miejsca pracy. Patrząc z tej samej perspektywy na całość Krajowej Polityki Miejskiej należy stwierdzić, że każde podejmowane działanie, tak z poziomu centralnego, jak i z poziomu poszczególnych szczebli samorządu terytorialnego (a szczególnie władz miejskich) należy rozpatrywać i oceniać przez pryzmat potrzeb człowieka i jakości jego życia” (s. 15).

Program Rewitalizacji Gminy Nowy Korczyn niweluje chaos wizualny i wpływa na poprawę estetyki gminy, zwłaszcza terenów rewitalizacji. Wszelkie działania ujęte w Programie mają na celu podniesienie jakości życia mieszkańców Gminy Nowy Korczyn, w szczególności osób zamieszkujących obszary rewitalizacji.

12 Narodowy Program Rewitalizacji 2022 (założenia)

Jak czytamy w dokumencie (s. 2):

„Myślą przewodnią Narodowego Planu Rewitalizacji ma być **zapewnienie mu możliwie powszechnego charakteru** tak, aby jak najszersze grono obywateli i podmiotów mogło się utożsamiać



z ideą naprawy środowiska miejskiego i włączać się lub podejmować z własnej inicjatywy działania w tym zakresie”.

Niniejszy Program Rewitalizacji wpisuje się rozumienie rewitalizacji wskazanej w założeniach do Narodowego Programu Rewitalizacji „nie jedynie jako modernizacji w wymiarze infrastrukturalnym (i to dotychczas często punktowej i nieco przypadkowej), ale jako **zespołu działań prowadzonych kompleksowo, wielowymiarowo, skoordynowanych i skoncentrowanych tematycznie i terytorialnie w celu osiągnięcia założonych przemian w obszarach kryzysowych**” (s.3).

Zapewniamy także udział mieszkańców gminy Nowy Korczyn, zwłaszcza obszarów zdegradowanych, w procesie uspołecznienia procesu rewitalizacji (powołano Komitet Rewitalizacyjny).

13 EUROPA 2020. Strategia na rzecz inteligentnego i zrównoważonego rozwoju sprzyjającego włączeniu społecznemu

Strategia ta jest nową długookresową strategią rozwoju Unii Europejskiej na lata 2010-2020. Strategia „Europa 2020” zastąpiła realizowaną w latach 2000-2010 Strategię Lizbońską i jest próbą odpowiedzi na słabości europejskiej gospodarki, które ujawniły się szczególnie podczas ostatniego kryzysu. Jak czytamy w dokumencie (s. 12):

„U podstaw strategii Europa 2020 powinny leżeć trzy priorytety:

- rozwój inteligentny – rozwój gospodarki opartej na wiedzy i innowacji;
- rozwój zrównoważony – wspieranie gospodarki efektywniej korzystającej z zasobów,
- bardziej przyjaznej środowisku i bardziej konkurencyjnej;
- rozwój sprzyjający włączeniu społecznemu – wspieranie gospodarki charakteryzującej się wysokim poziomem zatrudnienia i zapewniającej spójność gospodarczą, społeczną i terytorialną”.

W ramach Programu Rewitalizacji podejmujemy szereg działań wpisujących się w Strategię „EUROPA 2020”, tj. m.in. inwestycje w energię odnawialną m.in. termomodernizacja budynków użyteczności publicznej.



2 Diagnoza czynników i zjawisk kryzysowych wraz z opisem skali i charakteru potrzeb rewitalizacyjnych


Krótką charakterystyka Gminy

Gmina Nowy Korczyn położona jest w województwie świętokrzyskim, w powiecie buskim, na Ponidziu, w otulinie Nadnidziańskiego Parku Krajobrazowego. Przez wieś przepływa rzeka Nida, która uchodzi do Wisły, ok. 3 km na wschód od miejscowości. Około 1 kilometra na południe od centrum Nowego Korczyna znajduje się przeprawa promowa przez Wisłę. Gmina usytuowana jest w odległości ok. 65 km na południowy wschód od Kielc i 22 km od Buska-Zdroju. W odległości ok. 10 km na północny wschód od Nowego Korczyna znajduje się miejscowość uzdrowska Solec-Zdrój.

Do drugiej połowy XIX w. centralna miejscowość Gminy nosiła nazwę Nowe Miasto Korczyn. W epoce Jagiellonów Korczyn był ważnym ośrodkiem władzy państwowej. Zbierały się tu zjazdy rycerstwa i możnowładztwa, przyjmowano poselstwa zagraniczne. W czasach I Rzeczypospolitej w Korczynie obradowały sejmiki generalne prowincji małopolskiej. Miasto podupadło po najazdach szwedzkich XVII i XVIII w. W 1869 Korczyn utracił prawa miejskie. Współcześnie liczy ok. tysiąc mieszkańców i jest siedzibą gminy wiejskiej Nowy Korczyn.

W skład Gminy Nowy Korczyn wchodzi 24 sołectwa: Badrzychowice, Błotnowola, Brzostków, Czarkowy, Grotniki Duże, Grotniki Małe, Górnówola, Harmoniny, Kawęczyn, Łęka, Nowy Korczyn, Ostrowce, Parchocin, Pawłów, Piasek Wielki, Podraje, Podzamcze, Rzegocin, Sępichów, Stary Korczyn, Strożyska, Ucisków, Winiary Dolne, Żukowice.

Zdjęcie 2. Rynek w Nowym Korczynie – stan obecny



Źródło: Urząd Gminy Nowy Korczyn

Poniżej prezentujemy analizę ilościowo-jakościową, która ma na celu identyfikację czynników i zjawisk kryzysowych oraz wytypowanie sołectw, które są najbardziej dotknięte kryzysem społecznym oraz gospodarczym, technicznym, funkcjonalno-społecznym i/lub środowiskowym. Na wstępie warto zaznaczyć, że gmina Nowy Korczyn znajduje się na obszarach strategicznej interwencji – gmin o najgorszym dostępie do usług.



Mapa 2 Obszar realizacji inwestycji



Źródło: Urząd Marszałkowski Województwa Świętokrzyskiego
<http://www.2014-2020.rpo-swietokrzyskie.pl/dowiedz-sie-wiecej-o-programie/zapoznaj-sie-z-prawem-i-dokumentami/dokumenty-regionalne/item/385-mapy-obszarow-strategicznej-interwencji>

Analiza ilościowa problemów w sferze społecznej

Analizując problemy społeczne wzięto pod uwagę przede wszystkim dane z Gminnego Ośrodka Pomocy Społecznej, Policji, Powiatowego Urzędu Pracy nt. bezrobocia rejestrowanego w poszczególnych sołectwach. Poniższa tabela prezentuje ogólną liczbę rodzin i osób korzystających z pomocy GOPS w latach 2014-2015.

Tabela 1. Liczba rodzin i osób korzystających z pomocy GOPS w latach 2014-2015

Wyszczególnienie	2014		2015	
	Liczba osób	Liczba rodzin	Liczba rodzin	Liczba osób
Bezrobocie	233	729	219	649
Ubóstwo	222	675	221	632
Niepełnosprawność	113	245	120	259
Długotrwała lub ciężka choroba	101	275	111	281
Przemoc	0	0	0	0
Bezradność w sprawach opiekuńczo-wychowawczych	23	96	26	108
Trudności po opuszczeniu zakładów karnych	1	1	1	1
Alkoholizm	6	20	5	18
Sytuacja kryzysowa	1	2	4	6



Zdarzenia losowe	5	12	4	6
------------------	---	----	---	---

Źródło: dane GOPS Nowy Korczyn

Liczba rodzin korzystających z pomocy GOPS w poszczególnych sołectwach w latach 2014-2015

Z roku na rok coraz mniej osób i rodzin korzysta z pomocy z GOPS. W 2015 roku skorzystały z niej 234 rodziny tj. 705 osób. To o 25 rodzin mniej niż rok wcześniej. W 2015 roku skala pomocy z GOPS była największa w następujących sołectwach:

- Nowy Korczyn (31 rodzin, co stanowiło ponad 13,25 % ogółu korzystających),
- Brzostków (18 rodzin, co stanowiło 7,69 % ogółu korzystających,
- Pawłów i Strożyska (14 rodzin, co stanowiło 6% ogółu korzystających).

Tabela 2. Liczba rodzin korzystających z pomocy GOPS w latach 2014-2015 w podziale na sołectwa

Wyszczególnienie	2014			2015		
	Liczba osób	Liczba rodzin	% do ogółu korzystających	Liczba osób	Liczba rodzin	% do ogółu korzystających
Badrzychowice	39	11	4,25%	42	9	3,85%
Błotnowola	36	14	5,41%	37	12	5,13%
Brzostków	53	19	7,34%	55	18	7,69%
Czarkowy	33	13	5,02%	34	13	5,56%
Górnwola	29	11	4,25%	30	11	4,70%
Grotniki Duże	17	11	4,25%	19	9	3,85%
Grotniki Małe	13	8	3,09%	15	6	2,56%
Harmoniny	2	6	2,32%	4	4	1,71%
Łęka	14	9	3,47%	17	7	2,99%
Nowy Korczyn	91	34	13,13%	94	31	13,25%
Ostrowce	25	7	2,70%	26	8	3,42%
Parchocin	34	13	5,02%	36	13	5,56%
Pawłów	29	17	6,56%	30	14	5,98%
Piasek Wielki	42	13	5,02%	46	12	5,13%
Sępiczów	23	9	3,47%	25	7	2,99%
Stary Korczyn	30	10	3,86%	31	9	3,85%
Strożyska	52	16	6,18%	54	14	5,98%
Ucisków	12	7	2,70%	13	5	2,14%
Winiary Dolne	24	11	4,25%	26	10	4,27%
Żukowice	0	0	0,00%	0	0	0,00%
Podraje	14	3	1,16%	15	3	1,28%
Podzamcze	8	6	2,32%	9	5	2,14%
Rzegocin	15	5	1,93%	16	5	2,14%
Kawęczyn	30	6	2,32%	31	9	3,85%
Razem	665	259	100,00%	705	234	100,00%

Źródło: analiza własna na podstawie danych GOPS Nowy Korczyn

Liczba dzieci i młodzieży korzystająca z dożywiania w latach 2014-2015

Państwowy program „Pomoc państwa w zakresie dożywiania” nakłada na gminę obowiązek dożywiania dzieci oraz zapewnienia posiłku osobom jego pozbawionym, zwłaszcza jeżeli chodzi o osoby z terenów objętych wysokim poziomem bezrobocia i ze środowisk wiejskich.

155 dzieci i młodzieży korzysta z dożywiania. Zjawisko dożywiania dzieci i młodzieży w gminie Nowy Korczyn rośnie (o 11 osób w 2015r. względem roku 2014). Ilościowo zjawisko to jest największe w sołectwie Strożyska – 16 dzieci w 2015r., tj. 10,3 % ogółu korzystających, a następnie:

- Nowy Korczyn – 15 dzieci w 2015r., tj. 9,68 % ogółu korzystających,



Program Rewitalizacji Gminy Nowy Korczyn na lata 2016-2023

- Brzostków – 13 dzieci w 2015 r., tj. 8,39 % ogółu korzystających;
- Błotnowola – 11 dzieci w 2015 r., tj. 7,1 % ogółu korzystających,
- Stary Korczyn – 11 dzieci w 2015 r., tj. 7,1 % ogółu korzystających,

Tabela 3. Liczba dzieci i młodzieży korzystająca z dożywiania w latach 2014-2015 z podziałem na sołectwa

Sołectwo	2014			2015		
	Liczba dzieci	% do ogółu korzystających	% do ogółu mieszkańców	Liczba dzieci	% do ogółu korzystających	% do ogółu mieszkańców
Badrzychowice	15	10,42%	4,93%	10	6,45%	3,29%
Błotnowola	9	6,25%	3,06%	11	7,10%	3,74%
Brzostków	10	6,94%	1,98%	13	8,39%	2,58%
Czarkowy	5	3,47%	1,38%	5	3,23%	1,38%
Górnówola	6	4,17%	2,49%	8	5,16%	3,32%
Grotniki Duże	3	2,08%	1,81%	0	0,00%	0,00%
Grotniki Małe	3	2,08%	1,57%	2	1,29%	1,05%
Harmoniny	0	0,00%	0,00%	0	0,00%	0,00%
Łęka	4	2,78%	3,33%	2	1,29%	1,67%
Nowy Korczyn	13	9,03%	8,18%	15	9,68%	9,43%
Ostrowce	9	6,25%	0,91%	7	4,52%	0,70%
Parchocin	9	6,25%	5,73%	12	7,74%	7,64%
Pawłów	4	2,78%	1,27%	9	5,81%	2,86%
Piasek Wielki	9	6,25%	4,57%	10	6,45%	5,08%
Sępichów	3	2,08%	0,63%	6	3,87%	1,26%
Stary Korczyn	8	5,56%	10,39%	11	7,10%	14,29%
Strożyska	18	12,50%	17,82%	16	10,32%	15,84%
Ucisków	3	2,08%	2,83%	3	1,94%	2,83%
Winiary Dolne	6	4,17%	1,55%	3	1,94%	0,78%
Żukowice	0	0,00%	0,00%	0	0,00%	0,00%
Podraje	1	0,69%	0,28%	1	0,65%	0,28%
Podzamcze	0	0,00%	0,00%	0	0,00%	0,00%
Rzegocin	1	0,69%	0,77%	2	1,29%	1,54%
Kawęczyn	5	3,47%	6,10%	9	5,81%	10,98%
Razem	144	100,00%	2,34%	155	100,00%	2,51%

Źródło: analiza własna na podstawie danych GOPS Nowy Korczyn

Liczba osób w poszczególnych sołectwach, która skorzystała z zasiłków stałych, okresowych, celowych w latach 2014-2015

Spadła o 24 liczba osób korzystających z zasiłków w ciągu ostatnich 2 lat. Najwięcej osób w 2015r. pobierało zasiłek celowy tj. 75, 49 osób pobierało zasiłek okresowy i 44 zasiłek stały. Sołectwa, w których liczba mieszkańców korzystająca z zasiłków stałych, okresowych i celowych jest największa to:

- Nowy Korczyn - 41 mieszkańców, tj. 17 osób brało zasiłek celowy w 2015 r., 14 osób – zasiłek okresowy i 10 osób zasiłek stały.
- Brzostków - 11 mieszkańców, tj. w 2015 r. 3 osoby pobierały zasiłek celowy, 5 osób zasiłek okresowy i 3 osoby zasiłek stały.
- Piasek Wielki - 11 mieszkańców, tj. w 2015 r. 5 osób pobierały zasiłek celowy, 3 osoby zasiłek okresowy i 3 osoby zasiłek stały.

Tabela 4. Liczba osób korzystająca z zasiłków stałych, okresowych, celowych w poszczególnych sołectwach Gminy Nowy Korczyn w roku 2014-2015



Program Rewitalizacji Gminy Nowy Korczyn na lata 2016-2023

Badrzychowice	9	3,44%	4,84%	6	2,69%	3,23%
Błotnowola	9	3,44%	4,89%	7	3,14%	3,80%
Brzostków	11	4,20%	3,70%	7	3,14%	2,36%
Czarkowy	8	3,05%	3,79%	4	1,79%	1,90%
Górnowola	9	3,44%	5,96%	8	3,59%	5,30%
Grotniki Duże	7	2,67%	6,86%	6	2,69%	5,88%
Grotniki Małe	4	1,53%	3,39%	3	1,35%	2,54%
Harmoniny	6	2,29%	17,65%	5	2,24%	14,71%
Łęka	11	4,20%	17,19%	8	3,59%	12,50%
Nowy Korczyn	45	17,18%	46,39%	48	21,52%	49,48%
Ostrowce	5	1,91%	0,82%	2	0,90%	0,33%
Parchocin	10	3,82%	12,50%	5	2,24%	6,25%
Pawłów	9	3,44%	4,74%	11	4,93%	5,79%
Piasek Wielki	19	7,25%	15,70%	11	4,93%	9,09%
Sępichów	22	8,40%	7,72%	23	10,31%	8,07%
Stary Korczyn	11	4,20%	26,19%	5	2,24%	11,90%
Strożyska	9	3,44%	13,85%	8	3,59%	12,31%
Ucisków	3	1,15%	5,77%	5	2,24%	9,62%
Winiary Dolne	8	3,05%	3,38%	13	5,83%	5,49%
Żukowice	0	0,00%	0,00%	0	0,00%	0,00%
Podraje	10	3,82%	4,50%	12	5,38%	5,41%
Podzamcze	0	0,00%	0,00%	0	0,00%	0,00%
Rzegocin	19	7,25%	24,36%	12	5,38%	15,38%
Kawęczyn	18	6,87%	39,13%	14	6,28%	30,43%
Razem	262	100,00%	7,08%	223	100,00%	6,03%

Źródło: analiza własna na podstawie danych GOPS Nowy Korczyn

Liczba osób korzystająca z zasiłków GOPS z powodu ubóstwa w poszczególnych sołectwach Gminy Nowy Korczyn w latach 2014-2015

O 22 osoby spadła na terenie gminy w 2015 r. względem 2014 r. liczba osób korzystająca z zasiłku z tytułu ubóstwa, z czego aż 17 w Błotnowoli, 16 w Strożyskach i 13 w Piasku Wielkim skorzystało z tej formy wsparcia. Wskaźnik procentowego udziału liczby osób pobierających ten zasiłek w 2015r. do ogólnej liczby mieszkańców sołectwa w wieku produkcyjnym był najwyższy w Strożyskach (15,84%).

Tabela 6. Liczba osób korzystająca z zasiłków z powodu ubóstwa w latach 2014-2015

Sołectwo	2014			2015		
	Liczba osób	% do ogółu korzystających	% do ogółu mieszkańców w wieku produkcyjnym	Liczba osób	% do ogółu korzystających	% do ogółu mieszkańców w wieku produkcyjnym
Badrzychowice	15	9,38%	4,93%	12	8,70%	3,95%
Błotnowola	21	13,13%	7,14%	17	12,32%	5,78%
Brzostków	9	5,63%	1,79%	8	5,80%	1,59%
Czarkowy	3	1,88%	0,83%	1	0,72%	0,28%
Górnowola	10	6,25%	4,15%	7	5,07%	2,90%
Grotniki Duże	0	0,00%	0,00%	0	0,00%	0,00%
Grotniki Małe	7	4,38%	3,66%	5	3,62%	2,62%
Harmoniny	0	0,00%	0,00%	0	0,00%	0,00%
Łęka	0	0,00%	0,00%	0	0,00%	0,00%



Program Rewitalizacji Gminy Nowy Korczyn na lata 2016-2023

Nowy Korczyn	5	3,13%	3,14%	4	2,90%	2,52%
Ostrowce	8	5,00%	0,81%	6	4,35%	0,60%
Parchocin	14	8,75%	8,92%	12	8,70%	7,64%
Pawłów	7	4,38%	2,22%	8	5,80%	2,54%
Piasek Wielki	11	6,88%	5,58%	13	9,42%	6,60%
Sępichów	9	5,63%	1,88%	7	5,07%	1,46%
Stary Korczyn	8	5,00%	10,39%	7	5,07%	9,09%
Strożyska	15	9,38%	14,85%	16	11,59%	15,84%
Ucisków	9	5,63%	8,49%	9	6,52%	8,49%
Winiary Dolne	8	5,00%	2,07%	6	4,35%	1,55%
Żukowice	0	0,00%	0,00%	0	0,00%	0,00%
Podraje	0	0,00%	0,00%	0	0,00%	0,00%
Podzamcze	0	0,00%	0,00%	0	0,00%	0,00%
Rzegocin	0	0,00%	0,00%	0	0,00%	0,00%
Kawęczyn	1	0,63%	1,22%	0	0,00%	0,00%
Razem	160	100,00%	2,60%	138	100,00%	2,24%

Źródło: analiza własna na podstawie danych GOPS Nowy Korczyn

Liczba osób korzystająca z zasiłków GOPS z powodu niepełnosprawności w poszczególnych sołectwach Gminy Nowy Korczyn w latach 2014-2015

O 6 osób wzrosła w gminie liczba osób korzystająca z zasiłku GOPS z tytułu niepełnosprawności. W 2015r. były to 92 osoby, gdy rok wcześniej 86. Problem ten najbardziej dotyczy Nowego Korczyna (24 osoby skorzystały z tej formy wsparcia w 2015r.). Biorąc pod uwagę wskaźnik procentowego udziału liczby osób pobierających ten zasiłek w 2015r. do ogólnej liczby mieszkańców sołectwa w wieku produkcyjnym był najwyższy w Nowym Korczynie (15%). Szczegółowe dane w rozbiu na sołectwa obrazuje poniższa tabela.

Tabela 7. Liczba osób korzystająca z zasiłków z powodu niepełnosprawności w latach 2014-2015

Sołectwo	2014			2015		
	Liczba osób	% do ogółu korzystających	% do ogółu mieszkańców w wieku produkcyjnym	Liczba osób	% do ogółu korzystających	% do ogółu mieszkańców w wieku produkcyjnym
Badrzychowice	1	1,16%	0,33%	3	3,26%	0,99%
Błotnowola	5	5,81%	1,70%	6	6,52%	2,04%
Brzostków	6	6,98%	1,19%	5	5,43%	0,99%
Czarkowy	6	6,98%	1,66%	7	7,61%	1,93%
Górnówola	4	4,65%	1,66%	5	5,43%	2,07%
Grotniki Duże	2	2,33%	1,20%	2	2,17%	1,20%
Grotniki Małe	3	3,49%	1,57%	4	4,35%	2,09%
Harmoniny	0	0,00%	0,00%	0	0,00%	0,00%
Łęka	2	2,33%	1,67%	2	2,17%	1,67%
Nowy Korczyn	20	23,26%	12,58%	24	26,09%	15,09%
Ostrowce	3	3,49%	0,30%	3	3,26%	0,30%
Parchocin	2	2,33%	1,27%	2	2,17%	1,27%
Pawłów	2	2,33%	0,63%	2	2,17%	0,63%
Piasek Wielki	4	4,65%	2,03%	4	4,35%	2,03%
Sępichów	2	2,33%	0,42%	3	3,26%	0,63%
Stary Korczyn	6	6,98%	7,79%	5	5,43%	6,49%
Strożyska	5	5,81%	4,95%	5	5,43%	4,95%



Program Rewitalizacji Gminy Nowy Korczyn na lata 2016-2023

Ucisków	0	0,00%	0,00%	0	0,00%	0,00%
Winiary Dolne	5	5,81%	1,30%	3	3,26%	0,78%
Żukowice	0	0,00%	0,00%	0	0,00%	0,00%
Podraje	0	0,00%	0,00%	0	0,00%	0,00%
Podzamcze	0	0,00%	0,00%	0	0,00%	0,00%
Rzegocin	0	0,00%	0,00%	0	0,00%	0,00%
Kawęczyn	8	9,30%	9,76%	7	7,61%	8,54%
Razem	86	100,00%	1,39%	92	100,00%	1,49%

Źródło: analiza własna na podstawie danych GOPS Nowy Korczyn

Liczba osób korzystająca z zasiłków GOPS z powodu długotrwałej lub ciężkiej choroby w poszczególnych sołectwach Gminy Nowy Korczyn w latach 2014-2015

Nieznacznie zmalała liczba osób korzystających z zasiłków GOPS z tytułu długotrwałej lub ciężkiej choroby. W 2015r. najwięcej osób skorzystało z tego wsparcia w Czarkowach (18) i Górnoli (16 osób). Wskaźnik procentowego udziału liczby osób pobierających ten zasiłek w 2015r. do ogólnej liczby mieszkańców sołectwa w wieku produkcyjnym był najwyższy w Nowym Korczynie (7,55%).

Tabela 8. Liczba osób korzystająca z zasiłków z powodu długotrwałej lub ciężkiej choroby w latach 2014-2015

Sołectwo	2014			2015		
	Liczba osób	% do ogółu korzystających	% do ogółu mieszkańców w wieku produkcyjnym	Liczba osób	% do ogółu korzystających	% do ogółu mieszkańców w wieku produkcyjnym
Badrzychowice	5	3,88%	1,64%	3	2,65%	0,99%
Błotnowola	3	2,33%	1,02%	1	0,88%	0,34%
Brzostków	11	8,53%	2,18%	9	7,96%	1,79%
Czarkowy	21	16,28%	5,80%	18	15,93%	4,97%
Górnoli	14	10,85%	5,81%	16	14,16%	6,64%
Grotniki Duże	0	0,00%	0,00%	0	0,00%	0,00%
Grotniki Małe	0	0,00%	0,00%	0	0,00%	0,00%
Harmoniny	0	0,00%	0,00%	0	0,00%	0,00%
Łęka	4	3,10%	3,33%	2	1,77%	1,67%
Nowy Korczyn	13	10,08%	8,18%	12	10,62%	7,55%
Ostrowce	0	0,00%	0,00%	0	0,00%	0,00%
Parchocin	9	6,98%	5,73%	10	8,85%	6,37%
Pawłów	12	9,30%	3,81%	9	7,96%	2,86%
Piasek Wielki	11	8,53%	5,58%	11	9,73%	5,58%
Sępiechów	0	0,00%	0,00%	0	0,00%	0,00%
Stary Korczyn	8	6,20%	10,39%	7	6,19%	9,09%
Strożyska	0	0,00%	0,00%	0	0,00%	0,00%
Ucisków	2	1,55%	1,89%	1	0,88%	0,94%
Winiary Dolne	4	3,10%	1,04%	2	1,77%	0,52%
Żukowice	0	0,00%	0,00%	0	0,00%	0,00%
Podraje	5	3,88%	1,41%	5	4,42%	1,41%
Podzamcze	3	2,33%	2,61%	4	3,54%	3,48%
Rzegocin	4	3,10%	3,08%	3	2,65%	2,31%
Kawęczyn	0	0,00%	0,00%	0	0,00%	0,00%
Razem	129	100,00%	2,09%	113	100,00%	1,83%

Źródło: analiza własna na podstawie danych GOPS Nowy Korczyn



Liczba osób korzystająca z zasiłków GOPS z powodu bezradności w sprawach opiekuńczo-wychowawczych w poszczególnych sołectwach Gminy Nowy Korczyn w latach 2014-2015

Spadła o 3 liczba osób pobierających zasiłek z powodu bezradności w sprawach opiekuńczo-wychowawczych. Najwięcej osób z tym problemem mieszka w sołectwach Badrzychowice (14 osób) i Pawłów (12 osób). Wskaźnik procentowego udziału liczby osób pobierających ten zasiłek w 2015r. do ogólnej liczby mieszkańców sołectwa w wieku produkcyjnym był najwyższy w Kawęczynie (13,41%).

Tabela 9. Liczba osób korzystająca z zasiłków z powodu bezradności w sprawach opiekuńczo-wychowawczych w latach 2014-2015

Sołectwo	2014			2015		
	Liczba osób	% do ogółu korzystających	% do ogółu mieszkańców w wieku produkcyjnym	Liczba osób	% do ogółu korzystających	% do ogółu mieszkańców w wieku produkcyjnym
Badrzychowice	12	13,64%	3,95%	14	16,47%	4,61%
Błotnowola	3	3,41%	1,02%	2	2,35%	0,68%
Brzostków	11	12,50%	2,18%	10	11,76%	1,98%
Czarkowy	1	1,14%	0,28%	1	1,18%	0,28%
Górnówola	0	0,00%	0,00%	0	0,00%	0,00%
Grotniki Duże	0	0,00%	0,00%	0	0,00%	0,00%
Grotniki Małe	5	5,68%	2,62%	5	5,88%	2,62%
Harmoniny	0	0,00%	0,00%	0	0,00%	0,00%
Łęka	6	6,82%	5,00%	5	5,88%	4,17%
Nowy Korczyn	7	7,95%	4,40%	7	8,24%	4,40%
Ostrowce	0	0,00%	0,00%	0	0,00%	0,00%
Parchocin	3	3,41%	1,91%	3	3,53%	1,91%
Pawłów	12	13,64%	3,81%	12	14,12%	3,81%
Piasek Wielki	7	7,95%	3,55%	5	5,88%	2,54%
Sępichów	2	2,27%	0,42%	1	1,18%	0,21%
Stary Korczyn	0	0,00%	0,00%	0	0,00%	0,00%
Strożyska	1	1,14%	0,99%	1	1,18%	0,99%
Ucisków	0	0,00%	0,00%	0	0,00%	0,00%
Winiary Dolne	0	0,00%	0,00%	0	0,00%	0,00%
Żukowice	0	0,00%	0,00%	0	0,00%	0,00%
Podraje	0	0,00%	0,00%	0	0,00%	0,00%
Podzamcze	0	0,00%	0,00%	0	0,00%	0,00%
Rzegocin	8	9,09%	6,15%	8	9,41%	6,15%
Kawęczyn	10	11,36%	12,20%	11	12,94%	13,41%
Razem	88	100,00%	1,43%	85	100,00%	1,38%

Źródło: analiza własna na podstawie danych GOPS Nowy Korczyn

Liczba rodzin korzystająca z zasiłków GOPS z powodu alkoholizmu w poszczególnych sołectwach Gminy Nowy Korczyn w latach 2014-2015

W roku 2015 z różnych form pomocy GOPS skorzystało 234 rodziny, w tym zaledwie jedna z Nowego Korczyna, w której występowały problemy alkoholowe².

² Źródło: Gminny Program Profilaktyki i Rozwiązywania Problemów Alkoholowych i Przeciwdziałania Narkomanii, s. 4.



Tabela 10. Liczba osób korzystająca z zasiłków z powodu alkoholizmu w latach 2014-2015

Sołectwo	2014			2015		
	Liczba osób	% do ogółu korzystających	% do ogółu mieszkańców w wieku produkcyjnym	Liczba osób	% do ogółu korzystających	% do ogółu mieszkańców w wieku produkcyjnym
Badrzychowice	0	0,00%	0,00%	0	0	0,00%
Błotnowola	0	0,00%	0,00%	0	0	0,00%
Brzostków	0	0,00%	0,00%	0	0	0,00%
Czarkowy	0	0,00%	0,00%	0	0	0,00%
Górnówola	0	0,00%	0,00%	0	0	0,00%
Grotniki Duże	0	0,00%	0,00%	0	0	0,00%
Grotniki Małe	0	0,00%	0,00%	0	0	0,00%
Harmoniny	0	0,00%	0,00%	0	0	0,00%
Łęka	0	0,00%	0,00%	0	0	0,00%
Nowy Korczyn	2	66,67%	1,26%	1	1	0,63%
Ostrowce	0	0,00%	0,00%	0	0	0,00%
Parchocin	0	0,00%	0,00%	0	0	0,00%
Pawłów	1	33,33%	0,32%	0	0	0,00%
Piasek Wielki	0	0,00%	0,00%	0	0	0,00%
Sępiczów	0	0,00%	0,00%	0	0	0,00%
Stary Korczyn	0	0,00%	0,00%	0	0	0,00%
Strożyska	0	0,00%	0,00%	0	0	0,00%
Ucisków	0	0,00%	0,00%	0	0	0,00%
Winiary Dolne	0	0,00%	0,00%	0	0	0,00%
Żukowice	0	0,00%	0,00%	0	0	0,00%
Podraje	0	0,00%	0,00%	0	0	0,00%
Podzamcze	0	0,00%	0,00%	0	0	0,00%
Rzegocin	0	0,00%	0,00%	0	0	0,00%
Kawęczyn	0	0,00%	0,00%	0	0	0,00%
Razem	3	100,00%	0,05%	1	1	0,02%

Źródło: analiza własna na podstawie danych GOPS Nowy Korczyn

Liczba dokonanych przestępstw i wykroczeń w poszczególnych sołectwach Gminy Nowy Korczyn w latach 2013-2015

Na podstawie danych Komendy Powiatowej Policji w Busku - Zdroju na terenie całej gminy popełniono w ciągu ostatnich 3 lat następujące przestępstwa i wykroczenia:

Tabela 11 Ogólna liczba przestępstw i wykroczeń w podziale na kategorie w Gminy Nowy Korczyn w latach 2013-2015

L.p.	Kategoria przestępstwa	2013	2014	2015	Razem	% do ogółu
1.	Nietrzeźwi kierujący	13	7	2	22	15,38%
2.	Znęcanie się nad osobą najbliższą	1	2	1	4	2,80%
3.	Kradzież z włamaniem	7	7	7	21	14,69%
4.	Wypadek drogowy	-	2	4	6	4,20%
5.	Kradzież mienia	8	4	11	23	16,08%
6.	Naruszenie zakazu sądowego	2	2	-	4	2,80%
7.	Uszkodzenie mienia	-	-	1	1	0,70%



Program Rewitalizacji Gminy Nowy Korczyn na lata 2016-2023

8.	Oszustwo	2	2	-	4	2,80%
9.	Niealimentacja	3	2	-	5	3,50%
10.	Uszkodzenie ciała	-	1	-	1	0,70%
11.	Spowodowanie zagrożenia dla zdrowia i życia	-	-	-	0	0,00%
12.	Posiadanie narkotyków	1	2	1	4	2,80%
13.	Samobójstwo	-	-	-	0	0,00%
14.	Wyrąb drewna	-	-	-	0	0,00%
15.	Nieumyślne spowodowanie śmierci	1	5	3	9	6,29%
16.	Podrobienie podpisu	-	-	-	0	0,00%
17.	Paserstwo	-	-	-	0	0,00%
18.	Kradzież dokumentu	-	-	-	0	0,00%
19.	Przywłaszczenie mienia	-	-	2	2	1,40%
20.	Fałszowanie znaków granicznych	-	-	-	0	0,00%
21.	Groźby karalne	4	1	5	10	6,99%
22.	Naruszenie miru domowego	1	-	-	1	0,70%
23.	Z ustawy o rybactwie śródlądowym	-	-	-	0	0,00%
24.	Pobicie	2	2	-	4	2,80%
25.	Posiadanie papierosów bez akcyzy	-	-	-	0	0,00%
26.	Znieważenie funkcjonariusza Policji	1	4	-	5	3,50%
27.	Rozbój	-	-	-	0	0,00%
28.	Wypadek lotniczy	-	-	-	0	0,00%
29.	Podpalenie	1	-	1	2	1,40%
30.	Uporczywe nękanie	1	-	1	2	1,40%
31.	Kradzież linii telefonicznej	-	-	-	0	0,00%
32.	Podrobienie oleju napędowego	-	-	-	0	0,00%
33.	Korupcja	-	-	-	0	0,00%
34.	Inne	6	2	5	13	9,09%

Źródło: Komenda Powiatowa Policji w Busku - Zdroju

Wśród 5 głównych kategorii przestępstw/wykroczeń na terenie Gminy Nowy Korczyn wymienić można:

- kradzież mienia – 23 przypadki w ciągu ostatnich 3 lat (16,08% ogółu przestępstw/wykroczeń),
- nietrzeźwi kierujący – 22 przypadki w ciągu ostatnich 3 lat (15,38% ogółu),
- kradzież z włamaniem – 21 tj. 14,69% ogółu,
- groźby karalne – 10, tj. 6,99% ogółu,
- nieumyślne spowodowanie śmierci – 9, tj. 6,29% ogółu.

Tabela 12 Ogólna liczba przestępstw i wykroczeń w podziale na sołectwa Gminy Nowy Korczyn w latach 2013-2015

L.p.	Sołectwo	2013	2014	2015	Razem	% do ogółu
1.	Badrzychowice	2	1	1	4	3,05%
2.	Błotnowola	2	1	2	5	3,82%
3.	Brzostków	3	3	2	8	6,11%
4.	Czarkowy	0	5	2	7	5,34%



Program Rewitalizacji Gminy Nowy Korczyn na lata 2016-2023

5.	Górnwola	0	1	1	2	1,53%
6.	Grotniki Duże	0	0	2	2	1,53%
7.	Grotniki Małe	3	3	1	7	5,34%
8.	Harmoniny	0	0	1	1	0,76%
9.	Łęka	0	0	3	3	2,29%
10.	Nowy Korczyn	24	16	15	55	41,98%
11.	Ostrowce	3	0	2	5	3,82%
12.	Parchocin	3	2	1	6	4,58%
13.	Pawłów	1	1	0	2	1,53%
14.	Piasek Wielki	0	1	0	1	0,76%
15.	Sępichów	2	0	0	2	1,53%
16.	Stary Korczyn	1	0	0	1	0,76%
17.	Strożyska	1	4	3	8	6,11%
18.	Ucisków	0	1	2	3	2,29%
19.	Winiary Dolne	1	1	0	2	1,53%
20.	Żukowice	1	0	0	1	0,76%
21.	Podraje	1	0	0	1	0,76%
22.	Podzamcze	1	0	0	1	0,76%
23.	Rzegocin	2	0	0	2	1,53%
24.	Kawęczyn	2	0	0	2	1,53%
	Razem	53	40	38	131	100,00%

Źródło: Komenda Powiatowa Policji w Busku - Zdroju

Ogółem w latach 2013-2015 popełniono 131 przestępstw/wykroczeń na terenie gminy Nowy Korczyn. Analizując przestępczość w poszczególnych sołectwach najgorzej wygląda sytuacja w:

- Nowym Korczynie – 55 tj. blisko 42% przestępstw/wykroczeń popełnionych na terenie gminy w tym okresie,
- Strożyska – 8 przestępstw/wykroczeń w ciągu ostatnich 3 lat, tj. 6,11% ogółu tego typu przypadków na terenie gminy,
- Czarkowy – 7 przestępstw/wykroczeń w latach 2013-2015, tj. 5,34 % ogółu.

„Najbezpieczniejszymi” sołectwami są: Harmoniny, Podzamcze, Podraje i Piasek Wielki (1 przestępstwo/wykroczenie w latach 2013-2015).

Analiza demograficzna Gminy Nowy Korczyn i poszczególnych sołectw

Gminę Nowy Korczyn na koniec 2015r. zamieszkiwało 6 165 osób. W ciągu ostatnich 3 lat liczba mieszkańców maleje.

Tabela 13. Struktura ludności na terenie Gminy Nowy Korczyn w latach 2013-2015

Struktura ludności	Stan na koniec roku 2013	Stan na koniec roku 2014	Stan na koniec roku 2015
Stan ludności ogółem, w tym:	6253	6202	6165
Kobiety	3141	3126	3106
Mężczyźni	3112	3076	3059
Urodzenia żywe ogółem	51	52	53

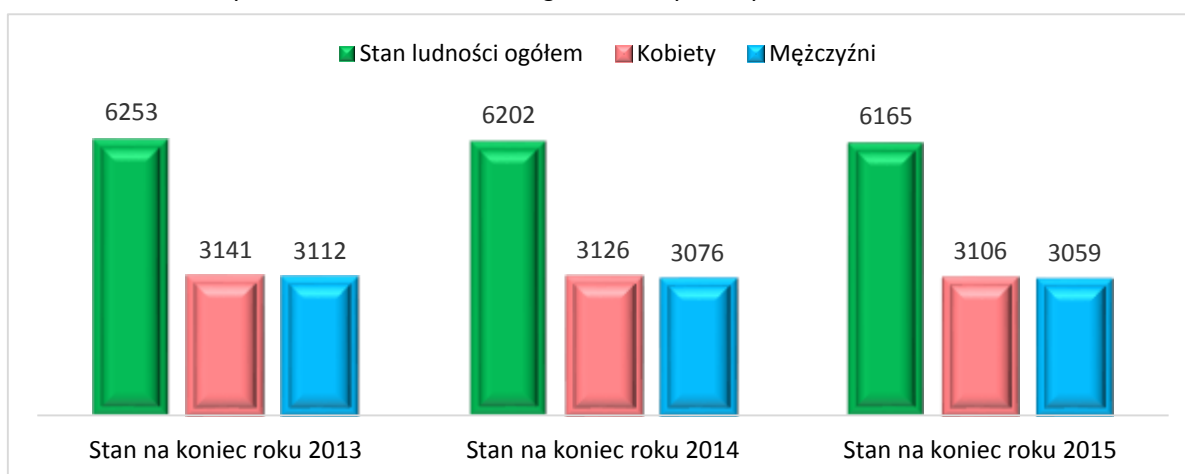


Program Rewitalizacji Gminy Nowy Korczyn na lata 2016-2023

Zgony ogółem	95	89	101
Przyrost naturalny			
Ludność w wieku przedprodukcyjnym (0-17 lat)	987	981	996
Ludność w wieku produkcyjnym Kobiety (18-59 lat) / Mężczyźni (18-64)	kobiety- 1664/ mężczyźni- 2120	kobiety- 1684/ mężczyźni- 2079	kobiety- 1672/ mężczyźni- 2070
Ludność w wieku poprodukcyjnym Kobiety (60 lat i więcej) / Mężczyźni (65 lat i więcej)	kobiety- 986 mężczyźni- 496	kobiety- 960 mężczyźni- 498	kobiety- 959 mężczyźni 468

Źródło: Ewidencja ludności, Urząd Gminy Nowy Korczyn

Wykres nr 1 Liczba ludności w gminie Nowy Korczyn w latach 2013-2015



Źródło: Ewidencja ludności, Urząd Gminy Nowy Korczyn

Gmina Nowy Korczyn podzielona jest na 24 sołectwa. 7 z nich liczy powyżej 300 mieszkańców (od największego: Nowy Korczyn, Brzostków, Piasek Wielki, Sępichów, Czarkowy, Parchocin, Badrzychowice). Najmniejszym sołectwem są Harmoniny, które według stanu na 31.12.2015r. zamieszkiwało 77 osób. Kolejne tabele przedstawiają demografię w poszczególnych sołectwach w podziale na różne kategorie wiekowe w latach 2013-2015.



Program Rewitalizacji Gminy Nowy Korczyn na lata 2016-2023

Tabela 14. Liczba mieszkańców w poszczególnych sołectwach – stan na 31.12.2013

Sołectwo	Przedział wiekowy																								Ludność ogółem
	do 5 lat			6-16 lat			17-25			26-40			41-50			51-60			61-70			71 i więcej			
	K	M	RAZEM	K	M	RAZEM	K	M	RAZEM	K	M	RAZEM	K	M	RAZEM	K	M	RAZEM	K	M	RAZEM	K	M	RAZEM	
Badrzychowice	8	8	16	22	13	35	19	24	43	25	32	57	21	18	39	19	23	42	18	15	33	30	10	40	305
Blotnowola	8	9	17	14	15	29	12	23	35	33	43	76	19	20	39	16	18	34	25	14	39	22	15	37	306
Brzostków	14	15	29	26	32	58	30	29	59	62	55	117	29	37	66	30	35	65	29	29	58	34	21	55	507
Czarkowy	12	9	21	14	24	38	20	28	48	36	38	74	19	22	41	33	33	66	22	22	44	28	11	39	371
Górnowola	8	11	19	13	15	28	14	17	31	27	27	54	16	13	29	15	15	30	9	13	22	16	9	25	238
Grotniki Duże	3	5	8	7	7	14	8	8	16	19	19	38	3	12	15	18	14	32	7	11	18	13	7	20	161
Grotniki Małe	8	6	14	12	11	23	16	0	16	26	20	46	9	13	22	14	17	31	6	7	13	15	3	18	183
Harmoniny	0	1	1	3	0	3	4	3	7	2	1	3	3	5	8	14	10	24	3	1	4	5	2	7	57
Kawęczyn	2	3	5	8	9	17	5	7	12	16	15	31	7	10	17	3	4	7	10	7	17	11	7	18	124
Łęka	3	6	9	7	7	14	9	11	20	17	18	35	14	16	30	10	16	26	8	3	11	14	8	22	167
Nowy Korczyn	20	33	53	47	63	110	70	76	146	110	104	214	70	54	124	72	79	151	56	51	107	73	33	106	1011
Ostrowce	6	2	8	13	9	22	8	11	19	20	13	33	5	9	14	10	9	19	11	12	23	9	8	17	155
Parchoćin	10	10	20	15	12	27	19	20	39	34	42	76	20	24	44	20	24	44	18	20	38	26	16	42	330
Pawłów	6	3	9	14	10	24	10	18	28	13	24	37	9	20	29	15	15	30	15	9	24	10	7	17	198
Piasek Wielki	10	9	19	27	24	51	27	34	61	41	40	81	34	35	69	34	37	71	30	26	56	46	22	68	476
Podraje	2	2	4	5	5	10	6	2	8	7	13	20	4	4	8	3	5	8	4	3	7	6	5	11	76
Podzamcze	2	1	3	5	1	6	4	6	10	7	11	18	4	9	13	11	15	26	12	7	19	6	3	9	104
Rzegocin	6	4	10	4	8	12	4	7	11	14	9	23	4	7	11	6	5	11	7	8	15	12	6	18	111
Sępiechów	11	10	21	16	24	40	25	25	50	40	47	87	27	22	49	28	26	54	14	28	42	36	14	50	393
Stary Korczyn	13	10	23	8	16	24	16	15	31	26	34	60	12	15	27	23	23	46	12	18	30	22	10	32	273
Strozyska	10	15	25	15	20	35	26	23	49	26	39	65	24	18	42	26	42	68	15	15	30	33	13	46	360
Ucisków	2	4	6	9	7	16	3	6	9	16	9	25	4	8	12	8	6	14	8	9	17	10	4	14	113
Winiary Dolne	9	5	14	9	6	15	9	7	16	19	15	34	6	12	18	12	8	20	3	6	9	9	3	12	138
Żukowice	3	3	6	2	6	8	3	5	8	10	11	21	3	5	8	7	5	12	6	6	12	7	2	9	84
RAZEM	176	184	360	315	344	659	367	405	772	646	679	1325	366	408	774	447	484	931	348	340	688	493	239	732	6241

Źródło: Ewidencja ludności, Urząd Gminy Nowy Korczyn



Program Rewitalizacji Gminy Nowy Korczyn na lata 2016-2023

Tabela 15. Liczba mieszkańców w poszczególnych sołectwach – stan na 31.12.2014

Sołectwo	Przedział wiekowy																								Ludność ogółem
	do 5 lat			6-16 lat			17-25			26-40			41-50			51-60			61-70			71 i więcej			
	K	M	RAZEM	K	M	RAZEM	K	M	RAZEM	K	M	RAZEM	K	M	RAZEM	K	M	RAZEM	K	M	RAZEM	K	M	RAZEM	
Badrzychowice	8	7	15	21	12	33	19	23	42	27	29	10	20	21	41	17	18	35	20	18	38	30	11	41	255
Blotnowola	8	9	17	13	14	27	12	23	35	31	38	69	22	25	47	13	19	32	23	12	35	22	13	35	297
Brzostków	14	14	28	26	30	56	31	31	62	62	55	117	30	36	66	26	33	59	28	31	59	39	20	59	506
Czarkowy	11	8	19	16	26	42	18	27	45	36	37	73	20	26	46	28	29	57	23	25	48	29	10	39	369
Górnwola	8	10	18	12	14	26	13	17	30	28	27	55	17	13	30	15	17	32	11	13	24	16	10	26	241
Grotniki Duże	3	4	7	7	8	15	8	8	16	20	20	40	3	13	16	16	14	30	8	12	20	13	7	20	164
Grotniki Małe	7	6	13	13	13	26	16	14	30	25	17	42	10	19	29	12	16	28	6	7	13	14	2	16	197
Harmoniny	0	1	1	4	2	6	4	3	7	3	3	6	5	8	13	3	6	9	3	3	6	7	2	9	57
Kawęczyn	3	4	7	8	9	17	6	8	14	13	13	26	8	11	19	3	2	5	8	8	16	12	6	18	122
Łęka	3	6	9	8	8	16	8	10	18	13	17	30	15	12	27	7	14	21	8	3	11	17	11	28	160
Nowy Korczyn	20	34	54	44	60	104	66	71	137	108	106	214	70	57	127	74	80	154	56	49	105	72	32	104	999
Ostrowce	8	4	12	16	10	26	8	10	18	17	12	29	7	10	17	10	10	20	8	10	18	10	8	18	158
Parchocin	12	10	22	14	16	30	19	15	34	36	42	78	15	21	36	17	26	43	20	16	36	24	16	40	319
Pawłów	5	3	8	11	10	21	14	16	30	13	24	37	11	19	30	15	18	33	12	6	18	10	8	18	195
Piasek Wielki	9	7	16	26	22	48	25	32	57	38	39	77	34	28	62	34	39	73	28	29	57	51	23	74	464
Podraje	2	2	4	5	5	10	6	3	9	7	10	17	3	6	9	3	4	7	4	3	7	6	5	11	74
Podzamcze	2	1	3	5	1	6	4	6	10	6	11	17	4	8	12	12	13	25	9	5	14	7	4	11	98
Rzegocin	5	4	9	3	7	10	4	6	10	13	8	21	5	7	12	5	5	10	8	8	16	13	8	21	109
Sępiechów	12	10	22	16	26	42	26	25	51	36	46	82	29	22	51	26	25	51	14	27	41	35	15	50	390
Stary Korczyn	12	12	24	9	6	15	17	17	34	28	37	65	13	15	28	25	17	42	12	22	34	26	11	37	279
Strożyska	8	16	24	16	20	36	26	24	50	30	40	70	22	20	42	26	40	66	14	15	29	33	12	45	362
Ucisków	2	4	6	9	7	16	3	6	9	12	9	21	8	8	16	8	6	14	6	10	16	12	2	14	112
Winiary Dolne	7	5	12	8	8	16	6	5	11	18	15	33	6	11	17	13	8	21	4	6	10	9	4	13	133
Żukowice	3	2	5	2	6	8	2	5	7	8	11	19	4	4	8	5	6	11	7	5	12	7	5	12	82
RAZEM	172	183	355	312	340	652	361	405	766	628	666	1248	381	420	801	413	465	878	340	343	683	514	245	759	6142

Źródło: Ewidencja ludności, Urząd Gminy Nowy Korczyn



Program Rewitalizacji Gminy Nowy Korczyn na lata 2016-2023

Tabela 16. Liczba mieszkańców w poszczególnych sołectwach– stan na 31.12.2015

Sołectwo	Przedział wiekowy																								Ludność ogółem		
	do 5 lat			6-16 lat			17-25			26-40			41-50			51-60			61-70			71 i więcej					
	K	M	RAZEM	K	M	RAZEM	K	M	RAZEM	K	M	RAZEM	K	M	RAZEM	K	M	RAZEM	K	M	RAZEM	K	M	RAZEM	K	M	RAZEM
Badrzychowice	7	6	13	16	10	26	32	27	59	28	33	61	14	17	31	18	17	35	19	17	36	31	12	43	304		
Blotnowola	6	5	11	13	14	27	14	23	37	29	39	68	22	24	46	13	20	33	25	13	38	21	13	34	294		
Brzostków	10	9	19	28	34	62	28	25	53	62	54	116	31	40	71	26	31	57	30	31	61	40	25	65	504		
Czarkowy	8	10	18	17	19	36	15	26	41	37	40	77	16	22	38	30	25	55	24	29	53	31	13	44	362		
Górnwola	6	10	16	9	13	22	15	17	32	29	25	54	18	17	35	14	16	30	13	12	25	16	11	27	241		
Grotniki Duże	4	4	8	8	6	14	6	9	15	19	18	37	5	14	19	16	15	31	9	11	20	13	9	22	166		
Grotniki Małe	7	5	12	13	11	24	16	10	26	24	17	41	10	15	25	11	15	26	7	10	17	17	3	20	191		
Harmoniny	0	0	0	3	2	5	6	3	9	2	3	5	6	8	14	2	4	6	3	4	7	7	2	9	55		
Kawęczyn	3	2	5	9	9	18	5	8	13	11	13	24	10	12	22	3	2	5	7	6	13	12	8	20	120		
Łęka	2	5	7	6	8	14	8	9	17	12	17	29	15	12	27	8	16	24	7	3	10	19	12	31	159		
Nowy Korczyn	22	31	53	41	62	103	68	70	138	115	76	191	67	56	123	72	84	156	65	55	120	74	35	109	993		
Ostrowce	4	2	6	13	9	22	7	9	16	17	11	28	8	12	20	8	8	16	14	15	29	11	9	20	157		
Parchocin	11	6	17	11	14	25	18	15	33	36	41	77	16	20	36	15	29	44	20	18	38	26	19	45	315		
Pawłów	5	4	9	14	10	24	7	13	20	16	26	42	12	19	31	12	16	28	15	9	24	12	7	19	197		
Piasek Wielki	4	5	9	27	18	45	28	37	65	39	40	79	34	30	64	35	42	77	30	28	58	54	27	81	478		
Podraje	4	2	6	4	6	10	5	2	7	9	10	19	4	5	9	2	5	7	5	3	8	6	5	11	77		
Podzamcze	0	2	2	5	2	7	5	7	12	8	10	18	4	9	13	12	10	22	7	9	16	8	3	11	101		
Rzegocin	5	3	8	4	5	9	3	9	12	12	7	19	6	8	14	3	4	7	8	8	16	14	7	21	106		
Sępiczów	5	7	12	18	21	39	22	23	45	37	46	83	30	22	52	28	29	57	16	28	44	36	18	54	386		
Stary Korczyn	8	7	15	10	17	27	13	16	29	30	38	68	13	14	27	23	15	38	14	23	37	24	12	36	277		
Strożyska	6	15	21	15	15	30	20	22	42	32	41	73	20	22	42	28	37	65	14	19	33	36	13	49	355		
Ucisków	2	4	6	8	5	13	5	7	12	12	9	21	9	9	18	8	7	15	6	10	16	12	2	14	115		
Winiary Dolne	3	6	9	9	6	15	7	6	13	18	15	33	5	8	13	11	8	19	5	9	14	10	4	14	130		
Żukowice	2	3	5	3	5	8	3	5	8	8	12	20	4	3	7	4	7	11	8	6	14	7	2	9	82		
Razem	134	153	287	304	321	625	356	398	754	642	641	1283	379	418	797	402	462	864	371	376	747	537	271	808	6165		

Źródło: Ewidencja ludności, Urząd Gminy Nowy Korczyn



Analiza wzrostu/spadku liczby mieszkańców w poszczególnych sołectwach Gminy Nowy Korczyn w latach 2013-2015

Analizując dynamikę wzrostu/spadku liczby mieszkańców w poszczególnych sołectwach wzięto pod uwagę liczbę mieszkańców na koniec 2013 i 2015 i porównano je ze sobą. Liczba mieszkańców Gminy w tym okresie zmniejszyła się łącznie o 88 osób. Największy spadek ludności odnotowują sołectwa Nowy Korczyn, Błotnowola, Parchocin.

Tabela 17. Liczba sołectw, w których nastąpił spadek lub zwiększenie liczby mieszkańców.

Sołectwo	Liczba mieszkańców na koniec roku			Wzrost/spadek (2015-2013)
	2013	2014	2015	
Badrzychowice	305	255	304	-1
Błotnowola	306	297	294	-12
Brzostków	507	506	504	-3
Czarkowy	371	369	362	-9
Górnwola	238	241	241	3
Grotniki Duże	161	164	166	5
Grotniki Małe	183	197	191	8
Harmoniny	57	57	55	-2
Kawęczyn	124	122	120	-4
Łęka	167	160	159	-8
Nowy Korczyn	1011	999	993	-18
Ostrowce	155	158	157	2
Parchocin	330	319	315	-15
Pawłów	198	195	197	-1
Piasek Wielki	476	464	478	2
Podraje	76	74	77	1
Podzamcze	104	98	101	-3
Rzegocin	111	109	106	-5
Sępichów	393	390	386	-7
Stary Korczyn	273	279	277	4
Strożyska	360	362	355	-5
Ucisków	113	112	115	2
Winiary Dolne	138	133	130	-8
Żukowice	84	82	82	-2
Razem	6241	6142	6165	-76

Źródło: analiza własna na podstawie danych Ewidencji Ludności Urząd Gminy Nowy Korczyn

Analiza wzrostu/spadku liczby mieszkańców do 25 r. ż. w poszczególnych sołectwach Gminy Nowy Korczyn w latach 2013-2015

Analizując dynamikę wzrostu/spadku liczby mieszkańców do 25 r. ż. w poszczególnych sołectwach wzięto pod uwagę liczbę mieszkańców w wieku do 25 roku życia dla całej Gminy - 1666 tj. 27% do ogółu mieszkańców gminy. Największy spadek odnotowują sołectwa: Strożyska – 16 osób, Sępichów, Nowy Korczyn – 15 osób oraz Brzostków, Czarkowy, Piasek Wielki – 12 osób.



Program Rewitalizacji Gminy Nowy Korczyn na lata 2016-2023

Tabela 18. Liczba mieszkańców do 25 roku życia w poszczególnych sołectwach Gminy Nowy Korczyn

L.p.	Sołectwo	2013	2014	2015	Wzrost/spadek	% do ogółu mieszkańców sołectwa
1.	Badrzychowice	94	90	98	4	32,24%
2.	Błotnowola	81	79	75	-6	25,51%
3.	Brzostków	146	146	134	-12	26,59%
4.	Czarkowy	107	106	95	-12	26,24%
5.	Górnwola	78	74	70	-8	29,05%
6.	Grotniki Duże	38	38	37	-1	22,29%
7.	Grotniki Małe	53	69	62	9	32,46%
8.	Harmoniny	11	14	14	3	25,45%
9.	Kawęczyn	34	38	36	2	30,00%
10.	Łęka	43	43	38	-5	23,90%
11.	Nowy Korczyn	309	295	294	-15	29,61%
12.	Ostrowce	49	56	44	-5	28,03%
13.	Parchocin	86	86	75	-11	23,81%
14.	Pawłów	61	59	53	-8	26,90%
15.	Piasek Wielki	131	121	119	-12	24,90%
16.	Podraje	22	23	23	1	29,87%
17.	Podzamcze	19	19	21	2	20,79%
18.	Rzegocin	33	29	29	-4	27,36%
19.	Sępichów	111	115	96	-15	24,87%
20.	Stary Korczyn	78	73	71	-7	25,63%
21.	Strożyska	109	110	93	-16	26,20%
22.	Ucisków	31	31	31	0	26,96%
23.	Winiary Dolne	45	39	37	-8	28,46%
24.	Żukowice	22	20	21	-1	25,61%
	Razem	1791	1773	1666	-125	27,02%

Źródło: analiza własna na podstawie danych Ewidencji Ludności, Urząd Gminy Nowy Korczyn

Analiza wzrostu/spadku liczby mieszkańców powyżej 61 r. ż. w poszczególnych sołectwach gminy Nowy Korczyn w latach 2013-2015

Analizując dynamikę wzrostu/spadku liczby mieszkańców powyżej 61 r. ż. w poszczególnych sołectwach wzięto pod uwagę liczbę mieszkańców w wieku 61 lat i więcej dla całej Gminy 1555 tj. 25,22%. Sołectwa, które mają % udział mieszkańców powyżej 61 lat i więcej większy niż średnia dla gminy tj. Badrzychowice, Czarkowy, Grotniki Duże, Harmoniny, Kawęczyn, Łęka, Ostrowce, Parchocin, Piasek Wielki, Podzamcze, Rzegocin, Sępichów, Stary Korczyn, Ucisków, Żukowice. Najstarsze społeczeństwo mają sołectwa Rzegocin – 34,91% to mieszkańcy do 61 r. ż. – oraz Ostrowce - 31,21%.

Tabela 19. Procentowy udział mieszkańców powyżej 61 lat i więcej w poszczególnych sołectwach Gminie Nowy Korczyn

L.p.	Sołectwo	2013	2014	2015	Wzrost/spadek	% do ogółu mieszkańców sołectwa
1.	Badrzychowice	73	79	79	6	25,99%
2.	Błotnowola	76	70	72	-4	24,49%
3.	Brzostków	113	118	126	13	25,00%
4.	Czarkowy	83	87	97	14	26,80%



Program Rewitalizacji Gminy Nowy Korczyn na lata 2016-2023

5.	Górnwola	47	50	52	5	21,58%
6.	Grotniki Duże	38	40	42	4	25,30%
7.	Grotniki Małe	31	29	37	6	19,37%
8.	Harmoniny	11	15	16	5	29,09%
9.	Kawęczyn	35	34	33	-2	27,50%
10.	Łęka	33	39	41	8	25,79%
11.	Nowy Korczyn	213	209	229	16	23,06%
12.	Ostrowce	40	36	49	9	31,21%
13.	Parchocin	80	76	83	3	26,35%
14.	Pawłów	41	36	43	2	21,83%
15.	Piasek Wielki	124	131	139	15	29,08%
16.	Podraje	18	18	19	1	24,68%
17.	Podzamcze	28	25	27	-1	26,73%
18.	Rzegocin	33	37	37	4	34,91%
19.	Sępiczów	92	91	98	6	25,39%
20.	Stary Korczyn	62	71	73	11	26,35%
21.	Strożyska	76	74	82	6	23,10%
22.	Ucisków	31	30	30	-1	26,09%
23.	Winiary Dolne	21	23	28	7	21,54%
24.	Żukowice	21	24	23	2	28,05%
	Razem	1420	1442	1555	135	25,22%

Źródło: opracowanie własne na podstawie danych Ewidencji Ludności

Ludność w wieku produkcyjnym

Blisko 60% mieszkańców Gminy Nowy Korczyn jest w wieku produkcyjnym. Najwięcej w tym wieku, bo aż 64,36% jest mieszkańców sołectwa Podzamcze. Z kolei najmniej jest takich osób w sołectwie Rzegocin, gdyż tylko 49,06%.

Tabela 20 Procentowy udział mieszkańców w poszczególnych sołectwach Gminie Nowy Korczyn

L.p.	Sołectwo	2013	2014	2015	Wzrost/spadek	% do ogółu mieszkańców sołectwa
1.	Badrzychowice	181	128	186	5	61,18%
2.	Błotnowola	184	183	184	0	62,59%
3.	Brzostków	307	304	297	-10	58,93%
4.	Czarkowy	229	221	211	-18	58,29%
5.	Górnwola	144	147	151	7	62,66%
6.	Grotniki Duże	101	102	102	1	61,45%
7.	Grotniki Małe	115	129	118	3	61,78%
8.	Harmoniny	42	35	34	-8	61,82%
9.	Kawęczyn	67	64	64	-3	53,33%
10.	Łęka	111	96	97	-14	61,01%
11.	Nowy Korczyn	635	632	608	-27	61,23%
12.	Ostrowce	85	84	80	-5	50,96%
13.	Parchocin	203	191	190	-13	60,32%
14.	Pawłów	124	130	121	-3	61,42%
15.	Piasek Wielki	282	269	285	3	59,62%
16.	Podraje	44	42	42	-2	54,55%
17.	Podzamcze	67	64	65	-2	64,36%
18.	Rzegocin	56	53	52	-4	49,06%



Program Rewitalizacji Gminy Nowy Korczyn na lata 2016-2023

19.	Sępiczów	240	235	237	-3	61,40%
20.	Stary Korczyn	164	169	162	-2	58,48%
21.	Strożyska	224	228	222	-2	62,54%
22.	Ucisków	60	60	66	6	57,39%
23.	Winiary Dolne	88	82	78	-10	60,00%
24.	Żukowice	49	45	46	-3	56,10%
	Razem	3802	3693	3698	-104	59,98%

Źródło: opracowanie własne na podstawie danych Urzędu Gminy Nowy Korczyn

Wskaźnik obciążenia demograficznego

Analiza wskaźnika obciążenia demograficznego, tj. liczby ludności w wieku poprodukcyjnym (powyżej 59/64 roku życia) na 100 osób w wieku produkcyjnym, potwierdza tendencję stałego wzrostu ludności w wieku emerytalnym. Poniżej przedstawiono tabelę obrazującą zmiany wskaźnika obciążenia demograficznego w latach 2012-2014 na terenie Gminy Nowy Korczyn.

Tabela 21 Zmiany wskaźnika obciążenia demograficznego w latach 2012-2014

GMINA NOWY KORCZYN	2012	2013	2014
Ludność w wieku nieprodukcyjnym na 100 osób w wieku produkcyjnym	63,9	64,0	64,8
Ludność w wieku poprodukcyjnym na 100 osób w wieku przedprodukcyjnym	136,7	139,0	144,3
Ludność w wieku poprodukcyjnym na 100 osób w wieku produkcyjnym	36,9	37,2	38,3

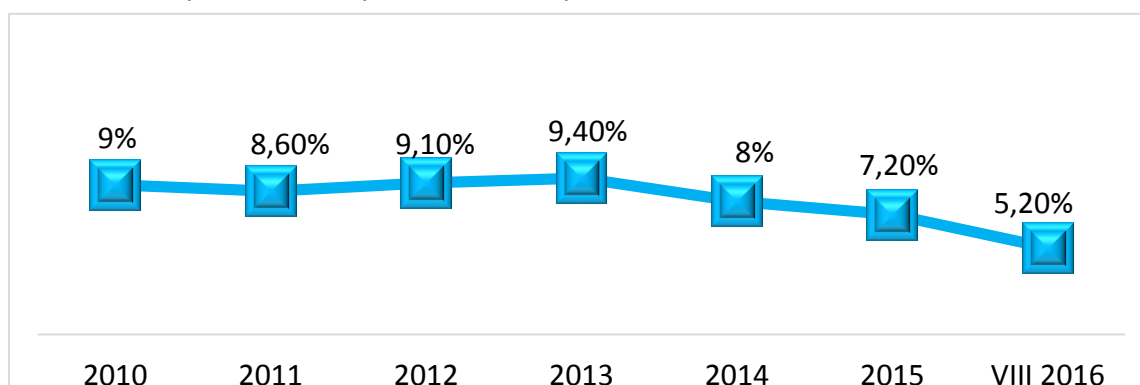
Źródło: Opracowanie własne na podstawie danych Głównego Urzędu Statystycznego w Kielcach

Na koniec 2014 r. w Gminie Nowy Korczyn wskaźnik obciążenia demograficznego osiągnął wartość 38,30 i był wyższy w porównaniu ze wskaźnikiem dla województwa, który wynosił 32,60; oraz dla Polski – 30,20. Świadczy to o tym, że społeczeństwo Gminy Nowy Korczyn szybciej się starzeje. Pod względem zaludnienia gmina należy do mało zaludnionych regionów województwa ze wskaźnikiem 54 osób/km².

Bezrobocie rejestrowane na terenie Gminy Nowy Korczyn

Stopa bezrobocia w powiecie buskim na koniec sierpnia 2016r. wynosi 5,2% i była jedną z najniższych w województwie. W 2015r. w PUP w Busku Zdroju było zarejestrowanych 198 osób bezrobotnych zamieszkujących Gminę Nowy Korczyn. Tak jak w poprzednich latach ok 79% osób pozostających bez pracy stanowiły osoby młode w wieku 18-44 lat, ok 38% to osoby pozostające bez pracy powyżej 12 miesięcy. W ostatnich latach obserwujemy stopniowy spadek stopy bezrobocia na terenie powiatu

Wykres nr 2: Stopa bezrobocia w powiecie buskim w latach 2010-2014



Źródło: Opracowanie własne na podstawie danych GUS



Program Rewitalizacji Gminy Nowy Korczyn na lata 2016-2023

Tabela 22 Liczba bezrobotnych zarejestrowanych w Gminie Nowy Korczyn

2013	2014	2015
263	211	198

Źródło: Urząd Gminy w Nowym Korczynie

Tabela 23 Liczba podmiotów zarejestrowanych w Ewidencji Działalności Gospodarczej

	2013	2014	2015
Rozpoczęcie działalności	6	15	21

Źródło: Urząd Gminy w Nowym Korczynie

W niżej wymienionych 2 sołectwach liczba osób zarejestrowanych w PUP Busko-Zdrój jako bezrobotne była w 2015r. największa:

- Brzostków – 20 osób,
- Nowy Korczyn – 47 osób,

Biorąc pod uwagę procentowy udział osób bezrobotnych w 2015r. do ogółu liczby mieszkańców sołectwa w wieku produkcyjnym wskaźnik ten był najwyższy w Nowym Korczynie (4,11%), zaś najniższy w Uciskowie i Żukowicach (0,5%).

Tabela 24. Liczba bezrobotnych w Gminie Nowy Korczyn z podziałem na sołectwa w latach 2013-2015

WYSZCZEGÓLNIENIE	2013		2014		2015			
	razem	kobiety	razem	kobiety	razem	kobiety	% do ogółu korzystających	% do ogółu mieszkańców w wieku produkcyjnym
Badrzychowice	8	5	7	7	7	3	3,5%	1,61%
Błotnowola	7	3	5	3	3	0	1,5%	0,00%
Brzostków	20	12	21	12	20	12	10,1%	4,04%
Czarkowy	10	6	8	4	9	4	4,5%	1,90%
Górnwola	7	1	7	2	6	3	3,0%	1,99%
Grotniki Duże	9	4	7	4	9	2	4,5%	1,96%
Grotniki Małe	5	2	5	1	1	1	0,5%	0,85%
Harmoniny	3	1	3	0	3	0	1,5%	0,00%
Kawęczyn	6	5	9	5	11	5	5,6%	7,81%
Łęka	5	2	5	2	4	0	2,0%	0,00%
Nowy Korczyn	56	30	42	24	47	25	23,7%	4,11%
Ostrowce	6	2	4	2	4	1	2,0%	1,25%
Parchocin	18	9	11	6	8	3	4,0%	1,58%
Pawłów	7	3	4	2	7	3	3,5%	2,48%
Piasek Wielki	23	11	23	13	12	6	6,1%	2,11%
Podraje	4	2	2	1	3	3	1,5%	7,14%
Podzamcze	5	2	4	1	3	1	1,5%	1,54%
Rzegocin	6	1	3	2	7	4	3,5%	7,69%
Sępichów	13	6	14	5	9	4	4,5%	1,69%
Stary Korczyn	12	4	8	7	10	5	5,1%	3,09%
Strożyska	15	9	9	5	9	5	4,5%	2,25%
Ucisków	5	4	4	3	1	0	0,5%	0,00%



Program Rewitalizacji Gminy Nowy Korczyn na lata 2016-2023

Winiary Dolne	3	1	4	1	4	3	2,0%	3,85%
Żukowice	4	2	2	1	1	0	0,5%	0,00%
RAZEM	257	127	211	113	198	93	100,0%	2,51%

Źródło: Powiatowy Urząd Pracy w Busku-Zdroju

Analiza kapitału społecznego

Analizując kapitał społeczny wzięto pod uwagę m.in.:

- działalność kulturalną na terenie Gminy Nowy Korczyn,
- organizacje pozarządowe (stowarzyszenia, fundacje) działające w poszczególnych sołectwach.

Działalność kulturalna

Realizację potrzeb kulturalnych mieszkańców Gminy Nowy Korczyn zapewnia Gminna Biblioteka Publiczna oraz Gminny Ośrodek Kultury.

Gminna Biblioteka Publiczna udostępnia księgozbiór liczący 12 203 woluminów. Oprócz wypożyczania książek, w bibliotece funkcjonuje czytelnia, dział czasopism oraz doradztwo z różnych dziedzin wiedzy. Poza tym biblioteka organizuje zajęcia i konkursy dla najmłodszych czytelników m.in.: konkursy plastyczne, gry planszowe, puzzle, wspólne czytanie i wyświetlanie bajek, także współpracuje z GOK-iem w organizacji imprez. Dane dotyczące czytelników obrazuje poniższa tabela.

Tabela 25. Czytelnicy Gminnej Biblioteki w Nowym Korczynie według wieku i rodzaju wykonywanego zajęcia (stan na 2016 r.)

L.p.	Przedział wieku	Liczebność	Rodzaj wykonywanego zajęcia	Liczebność
1.	1 – 5 lat	9	Dzieci	41
2.	6 – 12 lat	45	Uczniowie	58
3.	13 – 15 lat	42	Studenci	50
4.	16 – 19 lat	33	Pracownicy umysłowi	69
5.	20 – 24 lata	53	Robotnicy	43
6.	25 – 44 lata	110	Rolnicy	61
7.	45 – 60 lat	76	Inni zatrudnieni	24
8.	60 lat i więcej	50	Emeryci, renciści	49
9.	-		Pozostali, niezatrudnieni	23

Źródło: Gminna Biblioteka Publiczna w Nowym Korczynie

Gminny Ośrodek Kultury korzystanie z różnych form kulturalnych dla młodzieży oraz społeczności gminy, m.in: dostęp do Internetu, zajęcia nauki gry na instrumentach, zajęcia gimnastyczne w Klubie Fitness, nauka tańca towarzyskiego, szkoła Fitness, turnieje w tenisie stołowym, korzystanie z różnych gier umysłowych i sprawnościowych, jak np. szachy, warcaby, gry komputerowe.

Gminny Ośrodek Kultury prężnie współpracuje z placówkami oświatowymi, stowarzyszeniami jak: Towarzystwo Miłośników Ziemi Korczyńskiej oraz kołami gospodyń wiejskich, wspomaga działania Wielkiej Orkiestry Świątecznej Pomocy, a także organizuje wszelkiego rodzaju imprezy kulturalno – rekreacyjne. Są to:

- Sobótki,
- Kingonalia,
- Pożegnanie Wakacji,
- Europejskie Dni Dziedzictwa Narodowego
- Dzień Kobiet, Dzień Dziecka.



Ponadto organizowane są przeglądy: Dorobek Artystyczny placówek oświatowych z terenu gminy Nowy Korczyn oraz Rejonowy Przegląd do Buskich Spotkań z Folklorem. Należy nadmienić, że opisywane przedsięwzięcia mają charakter okazjonalny, brakuje natomiast stałej oferty kulturalnej, która zachęciłaby szerszą zbiorowość mieszkańców do względnie trwałego uczestnictwa w kulturze. W działalność Gminnego Ośrodka Kultury wpisuje się też Punkt Informacji Turystycznej posadowiony na nowokorczyńskim Rynku pod nr 34A. Działa on na rzecz mieszkańców i turystów coraz liczniej odwiedzających naszą gminę.

Organizacje pozarządowe i grupy nieformalne

Działające na terenie Gminy koła gospodyń wiejskich (KGW) biorą czynny udział w festynach rodzinnych, dożynkach i innych organizowanych uroczystościach. Nieoceniony jest udział KGW w promowaniu Gminy również poza jej granicami. Przy parafii nowokorczyńskiej istnieje Młodzieżowy Chór Kościelny – Schola. W wielu uroczystościach gminnych, nie tylko sakralnych, czynny udział bierze Orkiestra Dęta im. Jana III Sobieskiego, której powstanie datuje się na rok 1690. Jest ona najstarszą działającą orkiestrą dętą w Polsce. Na obszarze Gminy działa kilku twórców ludowych, do których zaliczyć należy: malarzy, rzeźbiarza, koronkarki, hafciarki oraz wytwórcę plecionek ze słomy owsianej, których prace wystawiane są podczas imprez plenerowych oraz w siedzibie GOK.



Program Rewitalizacji Gminy Nowy Korczyn na lata 2016-2023

- Rezerваты przyrody,
- Zespoły przyrodniczo-krajobrazowe,
- Stanowiska dokumentacyjne.
- Użytki ekologiczne

Poniższe tabele zawiera informacje na temat form ochrony przyrody występujących na terenie Gminy Nowy Korczyn.



Program Rewitalizacji Gminy Nowy Korczyn na lata 2016-2023

Tabela 26. Formy ochrony przyrody na terenie Gminy Nowy Korczyn

Forma ochrony przyrody	Nazwa	Kod lub Numer w rej. RDOŚ	Powierzchnia	Opis	Podstawa prawna
Obszar Specjalnej Ochrony Ptaków Natura 2000	Dolina Nidy	PLB260001	19956.1 ha - w całości 1677,6 ha na terenie gminy	Obszar stanowi Dolina rzeki Nidy (szer. 2-3 km) z licznymi meandrami, starorzeczami i rozlewiskami. Na znacznym obszarze wzdłuż rzeki występują łąki kośne, przechodzące w miejscach bardziej podmokłych w turzowiska. Przy starorzeczach i oczkach wodnych rosną zespoły szuwarowe. Dalej od rzeki można spotkać takie uprawy warzywne oraz plantacje tytoniu. Strome zbocza wapiennych i gipsowych wzgórz porasta roślinność stepowa z unikalnymi w skali kraju gatunkami kserotomicznymi i słonolubnymi, występują tu również ciekawe gatunki ciepłolubnych owadów. Występuje tu 30 gatunków ptaków chronionych na mocy Dyrektywy Ptasiej, m.in. Trzmielojad, Dzięcioł Zielonosiwy, Lerka (skowronek borowy), Ortolan, Dzięcioł czarny i Derkacz.	1) Zarządzenie Regionalnego Dyrektora Ochrony Środowiska w Kielcach z dnia 25 kwietnia 2014 r. w sprawie ustanowienia planu zadań ochronnych dla obszaru Natura 2000 Dolina Nidy PLB260001 (Dz.Urz. Woj. Świąt. z 2014 r. poz. 1477 z dn. 05.05.2014 r.) 2) Zarządzenie Regionalnego Dyrektora Ochrony Środowiska w Kielcach z dnia 24 listopada 2014 r. zmieniające zarządzenie w sprawie ustanowienia planu zadań ochronnych dla obszaru Natura 2000 Dolina Nidy PLB260001 (Dz.Urz.Woj.Świąt. z 2014 r. poz. 3296 z dn. 04.12.2014 r.)
Obszar Specjalnej Ochrony Siedlisk Natura 2000	Ostoja Nidziańska	PLH260003	30633.9 ha - w całości 1604,95 ha - na terenie gminy	Obszar obejmuje naturalną dolinę Nidy wraz z przylegającymi do niej płaskowyżami i stanowi fragment większego regionu Ponidzia. Występuje tu także rzeźba krasowa związana z występowaniem pokładów wapienia i gipsu w podłożu. Odnajdziemy tu liczne askinie, leje krasowe oraz wywierzyiska, a płaskowyże porastają murawy kserotermiczne. Obszar jest słabo zalesiony, miejscami porośnięty przez olsy lub bór świeży. Występuje tu aż 17 siedlisk chronionych w europie, m.in. torfowiska nakredowe, wysokie, alkaliczne i przejściowe, wydmy śródlądowe z murawami szczotlichowymi, zmiennowilgotne łąki trzęślicowe, i murawy kserotermiczne. Obok bytujących tu bobra i wydry znaleźć można też na tym terenie kilka gatunków nietoperzy - mopka, gacka brunatnego, borowca wielkiego, 30 gatunków chronionych w Europie ptaków, liczne gatunki chronionych gadów i płazów, a także cenne gatunki motyli.	1) Zarządzenie Regionalnego Dyrektora Ochrony Środowiska w Kielcach z dnia 29 kwietnia 2014 r. w sprawie ustanowienia planu zadań ochronnych dla obszaru Natura 2000 Ostoja Nidziańska PLH260003 (Dz.Urz.Woj.Świąt. z 2014 r. poz. 1479 z dn.05.05.2014 r.) 2) Zarządzenie Regionalnego Dyrektora Ochrony Środowiska w Kielcach z dnia 25 listopada 2014 r. zmieniające zarządzenie w sprawie ustanowienia planu zadań ochronnych dla obszaru Natura 2000 Ostoja Nidziańska PLH260003 (Dz.Urz.Woj.Świąt. poz. 3283 z dn. 02.12.2014 r.) 3) Zarządzenie Regionalnego Dyrektora Ochrony Środowiska w Kielcach z dnia 11 lutego 2016 r. zmieniające zarządzenie w



Program Rewitalizacji Gminy Nowy Korczyn na lata 2016-2023

					<p>sprawie ustanowienia planu zadań ochronnych dla obszaru Natura 2000 Ostoja Nidziańska PLH260003 (Dz.Urz.Woj.Święt. poz. 575 z dn. 12.02.2016 r.)</p>
	Ostoja Szaniecko-Solecka	PLH260034	<p>8394.7 ha - w całości 1186,52 - na terenie gminy</p>	<p>Obszar w ponad połowie pokrywają siedliska rolnicze, w jednej trzeciej łąki. Pozostałą powierzchnię porastają lasy (głównie liściaste) oraz powierzchnie wód.</p> <p>Obszar znajduje się w środkowej części Garbu Pińczowskiego oraz południowo - zachodnim fragmencie Niecki Połanieckiej (Płaskowyżu Stanieckim i Kotlinie Borzykowskiej). Składa się z kilkunastu enklaw z malowniczymi wapiennymi i gipsowymi wzgórzami porośniętymi roślinnością kserotermiczną. Teren poprzecinany jest licznymi ciekami wodnymi, miejscami tworzącymi zabagnione dolinki, w których wykształciły się torfowiska. Obszar występowania najcenniejszych siedlisk muraw kserotermicznych i torfowisk węglanowych, łąk solniskowych oraz ciepłych grądów. Zestawienie różnorodności i jakości siedlisk i gatunków unikatowe w skali kraju i Europy. Szacunkowo około 1100 gat. roślin naczyniowych, w tym ok.70 gatunków chronionych, 200 gatunków zagrożonych w skali regionu i kraju. Niepowtarzalne układy krajobrazowe (w tym krasowe). Ostoja zabezpiecza najcenniejsze półnaturalne siedliska związane z występowaniem wapienia i gipsu. Rozległy, zróżnicowany obszar stanowi najważniejszą w regionie ostoję dla dwóch gatunków motyli dziennych – modraszka telejusa i modraszka nausitosa. Istotne populacje tworzą tu również czerwończyk nieparek i czerwończyk fioletek. Ostoja stanowi znaczący w skali regionalnej obszar występowania pachnicy dębowej, zasiedlającej tu przydrożne i śródpolne wierzby. Jest to także jedna z najważniejszych w regionie ostoja dla kumaka nizinnego i traszki grzebieniastej.</p>	<p>1) Zarządzenie Regionalnego Dyrektora Ochrony Środowiska w Kielcach z dnia 25 Kwietnia 2014 r. w sprawie ustanowienia planu zadań ochronnych dla obszaru Natura 2000 Ostoja Szaniecko-Solecka PLH260034 (Dz.Urz.Woj.Święt. z 2014 r. poz. 1449 z dn. 29.04.2014 r.)</p> <p>2) Zarządzenie Regionalnego Dyrektora Ochrony Środowiska w Kielcach z dnia 5 listopada 2014 r. zmieniające zarządzenie w sprawie ustanowienia planu zadań ochronnych dla obszaru Natura 2000 Ostoja Szaniecko-Solecka PLH260034 (Dz.Urz.Woj.Święt. z 2014 r. poz. 3280 z dn. 02.12.2014 r.)</p>



Program Rewitalizacji Gminy Nowy Korczyn na lata 2016-2023

Obszar Chronionego Krajobrazu	Solecko-Pacanowski Obszar Chronionego Krajobrazu		47 347 ha	Położony w pld. części województwa, stanowi osłonę Szanieckiego Parku Krajobrazowego. Strategicznym kierunkiem ochrony obszaru jest ochrona wód powierzchniowych rzeki Wschodniej oraz ochrona walorów przyrodniczych doliny Wisły, będących ważnymi korytarzami ekologicznymi, a także zabezpieczenie przed antropopresją wód leczniczych uzdrowisk Solca Zdroju i Buska Zdroju.	Uchwała Nr XXXV/621/13 Sejmiku Województwa Świętokrzyskiego z dnia 23 września 2013 r. dotycząca wyznaczenia Solecko-Pacanowskiego Obszaru Chronionego Krajobrazu (Dz. Urz. Woj. Święt. poz. 3313)
	Nadnidziański Obszar Chronionego Krajobrazu		26 312 ha	Położony na terenie otuliny Nadnidziańskiego Parku Krajobrazowego. w pld. Części województwa. Tereny te obejmuje się ochroną ze względu na bogactwo ekosystemów i zróżnicowany krajobraz i rzeźbę terenu oraz funkcję korytarzy ekologicznych.	Uchwała Nr XLIX/882/14 Sejmiku Województwa Świętokrzyskiego z dnia 13 listopada 2014 r. w sprawie Nadnidziańskiego Obszaru Chronionego Krajobrazu (Dz. Urz. Woj.Świętokrz. poz. 3156 z dnia 25.11.2014 r.)
Park krajobrazowy	Nadnidziański Park Krajobrazowy	x	22 888,60 ha	Nadnidziański Park Krajobrazowy położony jest w obrębie Niecki Nidziańskiej. Obejmuje środkowy i dolny fragment Doliny Nidy, Nieckę Solecką i północno - zachodnią część Garbu Pińczowskiego. Park ten utworzono dla zachowania i ochrony walorów przyrodniczych związanych między innymi z powierzchniowym występowaniem serii gipsowej, tworzącej unikatowy zespół zjawisk i form krasu gipsowego. Charakterystycznym elementem krajobrazu parku jest dolina rzeki Nidy - z licznymi meandrami i starorzeczami, stanowiąca ważny korytarz ekologiczny oraz ostoję ptactwa wodno - błotnego. Teren parku charakteryzuje się dużym zróżnicowaniem siedlisk - począwszy od skrajnie suchych, aż po bagienne i wodne. Dobrze nasłonecznione zbocza gipsowych i wapiennych wzgórz zajmuje jedno z największych w kraju stanowisk roślinności kserotermicznej, której towarzyszy specyficzna entomofauna. Cennymi gatunkami flory mającymi tutaj jedyne lub jedno z niewielu stanowisk w Polsce są m.in. dyptam jesionolistny, szyplin jedwabisty, sierpik różnolistny, dziewięciśń popłocholistny, gęsiówka uszkowata, sesleria błotna, groszek szerokolistny, rezeda mała, przetacznik zwodny i wczesny, stulisz miotłowy, ostnice: Jana i włosowata, len włośchaty. W dolinie Nidy występują zbiorowiska roślinności wodnej, szuwarowej i torfowiskowej z takimi gatunkami jak: grążel żółty, grzybień biały, osoka aloesowata, bobrek trójlistkowy, kruszczyk błotny, storczyk kukawka, szerokolistny i krwisty, turzyca Davalla.	Uchwała Nr XLIX/874/14 Sejmiku Województwa Świętokrzyskiego z dnia 13 listopada 2014 r. w sprawie utworzenia Nadnidziańskiego Parku Krajobrazu (Dz. Urz. Woj. Święt. poz. 3148 z dn. 25.11.2014 r.)



Program Rewitalizacji Gminy Nowy Korczyn na lata 2016-2023

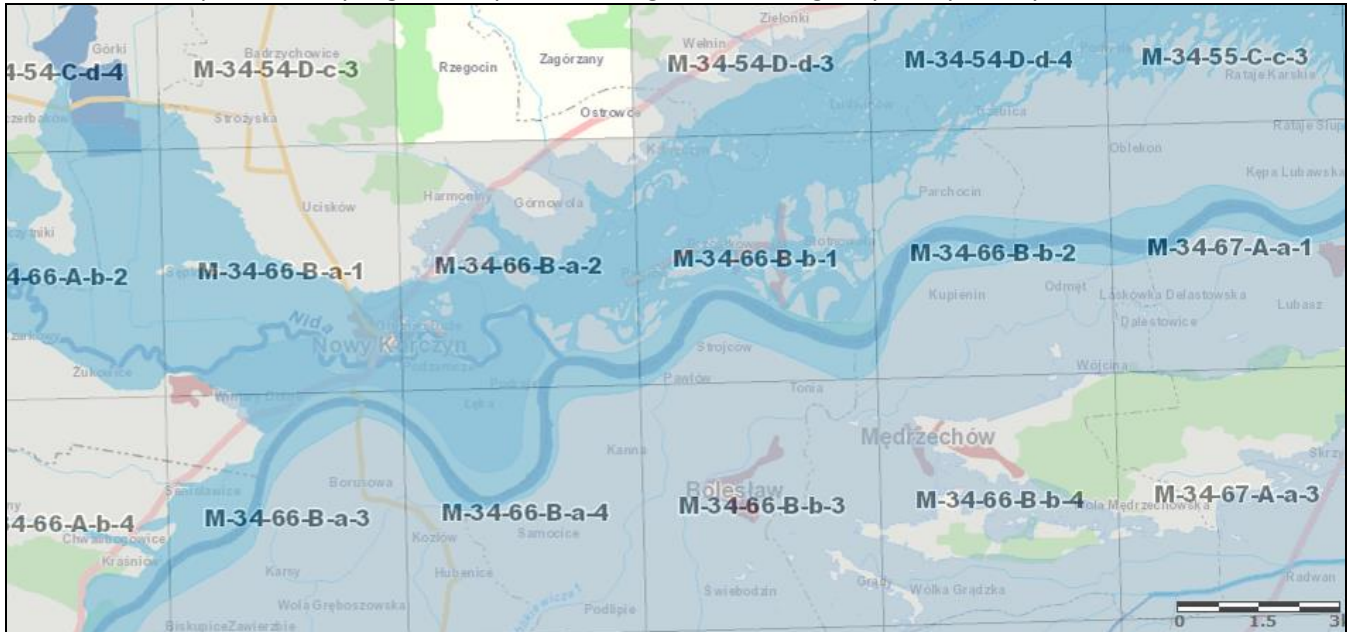
Pomniki przyrody	Pomnik przyrody "dęby"	74	x	dwa dęby szypułkowe, wiek około 400 lat. Zlokalizowany w miejscowości Rzegocin koło zabudowań Szkoły Podstawowej, przy drodze do Nowego Korczyna, ok. 5 km na NNE od Nowego Korczyna.	Uchwała Nr XV/103/2011 Rady Gminy w Nowym Korczynie z dnia 25 listopada 2011 r. w sprawie ustanowienia pomnika przyrody (Dz. Urz. Woj. Świąt. z dn. 18.01.2012 r. poz. 213)
------------------	------------------------	----	---	---	---

Źródło: Rejestr Regionalnego Dyrektora Ochrony Środowiska w Kielcach, stan na sierpień 2016 r.



Część terenu gminy Nowy Korczyn usytuowana jest na obszarze zagrożonym powodziom z prawdopodobieństwem wystąpienia powodzi Q 0,2% – raz na 500 lat, co przedstawia poniższa mapa. Rozwiązania, jakie zostaną zastosowane w ramach projektu będą uwzględniać możliwość wystąpienia powodzi.

Mapa 4 Obszary zagrożenia powodziowego na terenie gminy Nowy Korczyn



Źródło: <http://mapy.isok.gov.pl/imap/>

Legenda

Obszar zagrożenia powodziowego

■ Prawdopodobieństwo wystąpienia powodzi Q 0,2% - raz na 500 lat

Drogi

krajowe —

wojewódzkie —

Pokrycie terenu

■ wody powierzchniowe

■ tereny zantropogenizowane

■ tereny rolne

■ lasy

Analiza ilościowa problemów w sferze gospodarczej

Analizując sferę gospodarczą wzięto pod uwagę negatywne zjawiska dotyczące niskiego stopnia przedsiębiorczości. W roku 2015 zostało zarejestrowanych jedynie 22 firm, szczegółowe dane przedstawia poniższa tabela.

Tabela 27. Liczba podmiotów nowo zarejestrowanych w Ewidencji Działalności Gospodarczej

	2012	2013	2014	2015
Błotnowola	1	0	1	1
Brzostków	1	1	2	0
Czarkowy	0	1	3	2
Górnówola	1	3	4	2
Grotniki Małe	0	5	0	1
Harmoniny	1	0	0	1



Łęka	1	1	0	0
Nowy Korczyn	4	3	7	5
Ostrowce	0	0	0	1
Parchocin	0	1	0	3
Pawłów	0	0	1	0
Piasek Wielki	1	1	1	1
Podraje	0	0	0	1
Podzamcze	0	0	0	1
Rzegocin	0	0	0	1
Sępichów	1	1	0	0
Stary Korczyn	0	0	0	1
Strożyska	1	0	0	1
Ucisków	2	0	0	0
Winiary Dolne	0	1	0	0
Żukowice	1	0	0	0

Źródło: GUS BDL, sierpień 2016

Analiza liczby zarejestrowanych firm w poszczególnych sołectwach w Centralnej ewidencji i informacji o działalności gospodarczej (CEiDG)

Wzięto pod uwagę, że łączna liczba firm zarejestrowana w CEiDG na 02.09.2016 wynosiła 174. Licząc średnią dla sołectwa podzielono 174/24 sołectw co dało w zaokrągleniu średnio 7 firm/sołectwo. Z analizy wynika, że powyżej średniej są jedynie sołectwa: Brzostków, Czarkowy, Górnwola, Grotniki Duże, Nowy Korczyn. Najwięcej firm jest zarejestrowanych w Nowym Korczynie (70). Żadna firma nie jest zarejestrowana w sołectwie: Winiary Dolne, Żukowice.

Wskaźnik procentowy liczby osób prowadzących działalność gospodarczą do ogółu mieszkańców sołectwa w wieku produkcyjnym był najwyższy w Nowym Korczynie (11,51%).

Tabela 28. Liczba zarejestrowanych firm w Centralnej ewidencji i informacji o działalności gospodarczej (CEiDG) na terenie Gminy Nowy Korczyn w 2016 r.

L.p.	Sołectwo	CEiDG na dzień 02.06.2016r.	% do ogółu podmiotów	% do ogółu mieszkańców sołectwa w wieku produkcyjnym
1.	Badrzychowice	4	2,30%	2,15%
2.	Błotnowola	6	3,45%	3,26%
3.	Brzostków	14	8,05%	4,71%
4.	Czarkowy	8	4,60%	3,79%
5.	Górnwola	13	7,47%	8,61%
6.	Grotniki Duże	8	4,60%	7,84%
7.	Grotniki Małe	5	2,87%	4,24%
8.	Harmoniny	2	1,15%	5,88%
9.	Kawęczyn	4	2,30%	6,25%
10.	Łęka	3	1,72%	3,09%
11.	Nowy Korczyn	70	40,23%	11,51%
12.	Ostrowce	5	2,87%	6,25%
13.	Parchocin	2	1,15%	1,05%
14.	Pawłów	6	3,45%	4,96%
15.	Piasek Wielki	7	4,02%	2,46%



16.	Podraje	2	1,15%	4,76%
17.	Podzamcze	2	1,15%	3,08%
18.	Rzegocin	2	1,15%	3,85%
19.	Sępichów	4	2,30%	1,69%
20.	Stary Korczyn	2	1,15%	1,23%
21.	Strożyska	4	2,30%	1,80%
22.	Ucisków	1	0,57%	1,52%
23.	Winiary Dolne	0	0,00%	0,00%
24.	Żukowice	0	0,00%	0,00%
Razem		174	100,00%	4,71%

Źródło: Centralna ewidencja i informacja o działalności gospodarczej (CEiDG), stan na 02.09.2016

Mieszkańcy miejscowości i Gminy Nowy Korczyn zajmują się głównie działalnością rolniczą. Część mieszkańców znajduje zatrudnienie w obiektach turystycznych i uzdrowiskowych. Jak widać na poniższym wykresie liczba podmiotów gospodarczych na terenie gminy na przestrzeni ostatnich lat stopniowo wzrasta. Liczba podmiotów wpisanych do rejestru REGON na 1000 ludności jest jednak o połowę niższa niż wskaźnik dla województwa.

Wykres nr 3 Liczba podmiotów wpisanych do rejestru REGON na 1000 ludności



Źródło: Opracowanie własne na podstawie danych Głównego Urzędu Statystycznego w Kielcach

Analiza lokalizacji obiektów noclegowo-gastronomicznych

Na terenie Gminy Nowy Korczyn działają 2 obiekty noclegowe.

Tabela 29. Wykaz obiektów noclegowych w poszczególnych sołectwach Gminy Nowy Korczyn

Gospodarstwa Agroturystyczne	
L.p.	Nazwa i adres
1.	Gospodarstwo Agroturystyczne Lucyna i Longin Podkowa Rzegocin 26, 28-136 Nowy Korczyn
2.	Agro-kwatery, organizacja spływów kajakowych Nida-Wisław- Dunajec Oterman Jerzy Żukowice 11, 28-136 Nowy Korczyn

Źródło: opracowanie własne na podstawie danych Urzędu Gminy Nowy Korczyn

Na terenie Gminy są cztery małe gastronomie zlokalizowane w Nowym Korczynie. Pozostałe sołectwa nie posiadają żadnej bazy gastronomicznej.

Tabela 30. Wykaz obiektów gastronomicznych w poszczególnych sołectwach Gminy Nowy Korczyn

Restauracje/Bary/Pizzerie	
L.p.	Nazwa i adres
1.	Zajazd „Kinga” Ul. Sandomierska 1, 28-136 Nowy Korczyn



2.	Pizza Nowokorczyńska Kawarnia- Bar Ul. Rzeźnicza 8, 28-136 Nowy Korczyn
3.	Zajazd „Harnaś”- Usługi Kateringowe Ostrowce 62, 28-136 Nowy Korczyn
4.	Drink Bar Alternatywa Rynek 25, 28-136 Nowy Korczyn

Źródło: opracowanie własne na podstawie danych Urzędu Gminy Nowy Korczyn

Rolnictwo na terenie Gminy Nowy Korczyn

Na terenie gminy znajduje się 3514 gospodarstw o średniej powierzchni 2,63 ha. Najwięcej gospodarstw znajduje się w miejscowości Nowy Korczyn, najmniej w miejscowości Harmoniny.

Tabela 31 Dane dotyczące powierzchni i liczby gospodarstw

L.p.	Sołectwo	Liczba gospodarstw	Powierzchnia sołectwa w ha	Średnia powierzchnia gospodarstwa
1.	Badrzychowice	181	519,68	2,87
2.	Błotnowola	152	444,8	2,93
3.	Brzostków	253	649,84	2,57
4.	Czarkowy	282	699,92	2,48
5.	Grotniki Duże	135	402,18	2,98
6.	Grotniki Małe	103	177,3	1,72
7.	Górnwola	119	340,39	2,86
8.	Harmoniny	31	83,87	2,71
9.	Kawęczyn	98	186,72	1,91
10.	Łęka	93	241,56	2,60
11.	Nowy Korczyn	453	736,05	1,62
12.	Ostrowce	75	149,89	2,00
13.	Parchocin	182	403,97	2,22
14.	Pawłów	98	434,43	4,43
15.	Piasek Wielki	298	679,96	2,28
16.	Podraje	56	132,58	2,37
17.	Podzamcze	67	105,83	1,58
18.	Rzegocin	98	304,73	3,11
19.	Sępichów	162	695,5	4,29
20.	Stary Korczyn	151	520,57	3,45
21.	Strożyńska	189	771,57	4,08
22.	Ucisków	71	230,1	3,24
23.	Winiary Dolne	125	200,45	1,60
24.	Żukowice	42	144,1	3,43

Źródło: Urząd Gminy w Nowym Korczynie

Tabela 32 Rodzaje gruntów w Gminie

Rodzaje gruntów	Powierzchnia	
	ha	%
Grunty orne	72,82	62
Sady	-	-
łąki i pastwiska	1868	16



Lasy, grunty leśne	632	5
Pozostałe	1949	17
Powierzchnia ogółem	11731	100

Źródło: Opracowanie własne na podstawie danych Urzędu Gminy w Nowym Korczynie

Analiza ilościowa problemów w sferze przestrzenno-funkcjonalnej

Analizując sferę przestrzenno-funkcjonalną wzięto pod uwagę negatywne zjawiska dotyczące niewystarczającego wyposażenia w infrastrukturę techniczną i społeczną lub jej złego stanu technicznego, braku dostępu do podstawowych usług lub ich niskiej jakości, niedostosowania rozwiązań urbanistycznych do zmieniających się funkcji obszaru, niskiego poziomu obsługi komunikacyjnej, niedoboru lub niskiej jakości terenów publicznych.

Gospodarka wodno-ściekowa

Na terenie Gminy Nowy Korczyn nie jest rozwiązany problem dot. gospodarki wodno-ściekowej. Gmina jest w 80 % zwodociągowana i w 31 % skanalizowana.

Tabela 33: Wskaźniki zwodociągowania w Gminie

L.p.	Wyszczególnienie	Jednostka miary	Stan na dzień 15.01.2016r.
1.	Wskaźnik zwodociągowania gminy	%	80
2.	Długość sieci wodociągowej rozdzielczej	km	120,50
3.	Podłączenia wodociągowe prowadzące do budynków mieszkalnych	szt.	1675
4.	Zużycie wody z wodociągów w gospodarstwach domowych	m ³ /miesz./rok	238 330 m ³ /rok

Źródło: Urząd Gminy w Nowym Korczynie

Tabela 34: Kanalizacja sanitarna na terenie Gminy

L.p.	Wyszczególnienie	Jednostka miary	Długość na terenie Gminy
1.	Wskaźnik skanalizowania gminy	%	31
2.	Długość sieci kanalizacji sanitarnej	km	48,48
3.	Podłączenia kanalizacyjne prowadzące do budynków mieszkalnych	szt.	585
4.	Ilość zbiorników bezodpływowych na ścieki	szt.	1083
5.	Ścieki odprowadzane do kanalizacji	m ³ /miesz./rok	37 300

Źródło: Urząd Gminy w Nowym Korczynie

Tabela 35. Analiza sołectw pod kątem posiadanej infrastruktury wodociągowej, kanalizacyjnej i gazowej

L.p.	Sołectwo	CZY SOŁECTWO/OSIEDLE POSIADA		
		WODOCIĄG [TAK/NIE/CZĘŚCIOWO]	KANALIZACJA [TAK/NIE/CZĘŚCIOWO]	GAZ [TAK/NIE/CZĘŚCIOWO]
1.	Badrzychowice	tak	nie	nie
2.	Błotnowola	tak	nie	tak
3.	Brzostków	częściowo	tak	tak
4.	Czarkowy	tak	nie	częściowo
5.	Górnowola	tak	nie	tak
6.	Grotniki Duże	tak	tak	tak



7.	Grotniki Małe	tak	tak	tak
8.	Harmoniny	tak	nie	tak
9.	Łęka	tak	nie	tak
10.	Nowy Korczyn	tak	tak	tak
11.	Ostrowce	tak	nie	tak
12.	Parchocin	tak	nie	nie
13.	Pawłów	tak	tak	tak
14.	Piasek Wielki	tak	nie	nie
15.	Sępichów	tak	nie	tak
16.	Stary Korczyn	tak	nie	tak
17.	Strożyska	tak	nie	tak
18.	Ucisków	tak	nie	tak
19.	Winiary Dolne	tak	nie	tak
20.	Żukowice	tak	nie	tak
21.	Podraje	tak	nie	tak
22.	Podzamcze	tak	nie	tak
23.	Rzegocin	tak	nie	częściowo
24.	Kawęczyn	częściowo	nie	częściowo

Źródło: opracowanie własne na podstawie danych Urzędu Gminy Nowy Korczyn

Zabytki wpisane do Rejestru Zabytków Nieruchomych Województwa Świętokrzyskiego

Specyfika położenia geograficznego, ukształtowania terenu, bogactw naturalnych jak również burzliwe dzieje historyczne wywarły ogromny wpływ na zasób dziedzictwa kulturowego na terenie województwa świętokrzyskiego. Na terenie województwa znajduje się 1655³ obiektów wpisanych do rejestru zabytków nieruchomych. Na terenie powiatu buskiego znajduje się 49 takich obiektów w tym na terenie Gminy Nowy Korczyn 19 w samej miejscowości Nowy Korczyn 7. Region, w którym jest położony powiat buski ma bogatą historię. Ziemia ta należy do najstarszych ośrodków chrześcijaństwa i może poszczycić się mianem kolebki polskiej państwowości. Tu miało swoją stolicę państwo Wiślan, a w XIII wieku Wiślica była silnym grodem kasztelańskim. Historię tego terenu dokumentują wspaniałe zabytki na czele z Bazyliką Mniejszą w Wiślicy i w Pacanowie oraz kościoły w Stopnicy, Szańcu, Nowym i Starym Korczynie, Gnojnie, Kargowie, Zborówku, Świniarach i Busku-Zdroju. Należą one do najcenniejszych obiektów sakralnych w Polsce. Kościół p.w. św. Trójcy, jako jeden z najstarszych zabytków Nowego Korczyna był świadkiem rozkwitu miasta za czasów dynastii Jagiellonów i Wazów, a także upadku po potopie szwedzkim i ostatecznym pozbawieniu go praw miejskich w XIX wieku. Przy kościele znajduje się pamiątkowa tablica upamiętniająca aresztowanie i zamordowanie kilkunastu żołnierzy Armii Krajowej. Co roku, w kościele parafialnym obchodzona jest uroczystość przypominająca o wydarzeniu. Przy kościele działały bractwa od 1615 r. Różańca Świętego, Literackie, od 1657 r. Szkaplerza Świętego oraz Archikonfraternia N.M.P. od 1529 r. i św. Józefa od 1738 r. Bractwo z czasem przekształciło się w koło różańcowe i trwa do dzisiaj. Kościół to nie tylko wspaniały zabytek, ale również miejsce licznych wydarzeń kulturalnych. W kościele odbywają się msze św. oraz inne uroczystości kościelne. W sezonie letnim corocznie organizowane są koncerty muzyki dawnej. Ponadto kościół, ze względu na swoje wysokie walory artystyczne, udostępniany jest zwiedzającym i pielgrzymom, a dodatkowym atutem jest położenie kościoła przy ruchliwej drodze krajowej Kraków-Sandomierz. Za wstęp i zwiedzanie nie są pobierane dodatkowe opłaty. Istnieje możliwość zwiedzania z przewodnikiem oraz udostępniania obiektu studentom historii sztuki, architektury oraz szkół artystycznych. Elementem skutecznej ochrony dziedzictwa i krajobrazu kulturowego jest powszechność stosowania wymogów ustawy o ochronie zabytków

³ Obiekty nieruchome wpisane do rejestru zabytków na podstawie danych NID - stan na 31.06.2015



i opieki nad zabytkami, która nakłada na gminy obowiązek opracowania gminnych programów ochrony zabytków wraz z wprowadzeniem gminnej ewidencji zabytków. Spora część gmin wykazuje istnienie planu lub programu rewaloryzacji i rewitalizacji układów urbanistycznych i zespołów zabytkowych, co świadczy o rosnącym zainteresowaniu problematyką ochrony dziedzictwa kulturowego. Kościół pw. Świętej Trójcy jest niewątpliwie zabytkiem, który wymaga ochrony ze względu na wartość historyczną i kulturalną.

Na terenie Gminy Nowy Korczyn znajdują się zabytki widniejące w rejestrze zabytków województwa świętokrzyskiego są to:


Tabela 36. Wykaz zabytków na terenie Gminy Nowy Korczyn

L.p.	Miejscowość	Zabytek	Numer w rejestrze
1.	Czarkowy	cmentarz wojenny legionistów 1914-1915 r., żołnierzy Wojska Polskiego 1939 r. i Armii Krajowej (teren cmentarza z otoczeniem w obrębie 50 m od granic cmentarza)	A.46
2.	Nowy Korczyn	założenie urbanistyczne (ograniczone od strony południowej rzeką Nida wraz z Podzamczem, od strony wschodniej dzielnicą Targowica wraz z dawnym kirkutem, od strony północnej dzielnicą Karczowisko, ul. Psia Dolna /ob. nie istnieje/i przecięciem ul. Polnej i ul. Buskiej, od strony zachodniej ulicą bez nazwy i ul. Poprzeczną /ob. droga woj.nr 79/do rzeki Nidy)	A.471
		zespół kościoła parafialnego p.w. Św. Trójcy:	A.48/1-3
		kościół par. pw.św. Trójcy	
		dzwonnica	
		cmentarz przykościelny w granicach ogrodzenia	A.49
		synagoga	
		zespół klasztorny franciszkanów:	A. 50/1-2
		kościół pw. św. Stanisława	
		klasztor	A. 51
		cmentarz par. stary, tzw. ruski	A. 52
cmentarz par.	A.53		
dom, Rynek 25 (d. 36)	A.54		
3.	Ostrowce	cmentarz par.	A.54
4.	Piasek Wielki	kościół par. pw. św. Katarzyny	A.55
		cmentarz par.	A.56
5.	Stary Korczyn	zespół kościoła par. pw. św. Mikołaja:	A.57/1-2
		kościół	
		dzwonnica	
cmentarz par.	A.58		
6.	Strożyska	kościół par. pw. Wniebowzięcia NMP	A.59
7.	Ucisków	cmentarz wojenny 19141915	A.60
8.	Winiary Wiślickie	park	A.61




Źródło: Rejestr zabytków nieruchomości województwa świętokrzyskiego

Zdjęcie 3 Zabytkowy Kościół w Starym Korczynie



Fot. GRACZKOWSKI DOTACJE Sp. z o.o. (grudzień 2015)

Zdjęcie 4 Zabytkowy Kościół Świętej Trójcy w Nowym Korczynie



<http://fotopolska.eu/koscioly,716,20/woj.swietokrzyskie.html>



Analiza ilościowa problemów w sferze technicznej

Analizując sferę przestrzenno-funkcjonalną wzięto pod uwagę negatywne zjawiska dotyczące degradacji stanu technicznego obiektów budowlanych, w tym o przeznaczeniu mieszkaniowym oraz niefunkcjonowaniu rozwiązań technicznych umożliwiających efektywne korzystanie z obiektów budowlanych, w szczególności w zakresie energooszczędności i ochrony środowiska.

Dostęp do infrastruktury szkolnej

Na terenie Gminy funkcjonują następujące placówki szkolne:

Tabela 37: Obwody szkolne

Placówka	Podział obwodów szkolnych
Zespół Szkół w Nowym Korczynie – Publiczna Szkoła Podstawowa w Nowym Korczynie	Nowy Korczyn, Podraje, Podzamcze, Łęka, Harmoniny, Grotniki Duże, Grotniki Małe, Sępiczów, Piasek Wielki, Badrzychowice, Strożyska, Ucisków, Rzegocin, Górnowola
Zespół Szkół w Nowym Korczynie – Samorządowe Gimnazjum im. św. Kingi w Nowym Korczynie	Nowy Korczyn, Podraje, Podzamcze, Łęka, Harmoniny, Grotniki Duże, Grotniki Małe, Sępiczów, Piasek Wielki, Badrzychowice, Strożyska, Ucisków, Rzegocin, Górnowola, Stary Korczyn, Czarkowy, Żukowice, Winiary, Brzostków, Parchocin, Pawłów, Błotnowola, Kawęczyn, Ostrowce.
Publiczna Szkoła Podstawowa w Starym Korczynie	Stary Korczyn, Czarkowy, Żukowice, Winiary.
Szkoła Podstawowa w Brzostkowie	Brzostków, Parchocin, Pawłów, Błotnowola, Kawęczyn, Ostrowce.

Źródło: Dane z Urzędu Gminy Nowy Korczyn

łącznie do wszystkich przedszkoli, szkół i gimnazjum prowadzonych przez Gminę Nowy Korczyn w roku szkolnym 2015/2016 uczęszczało 525 dzieci i młodzieży. W ostatnich latach możemy zaobserwować niewielki spadek liczby dzieci uczęszczających do placówek na terenie gminy. Względem roku szkolnego od 2013/2014 spadek ten wynosił 31 uczniów. Poniższa tabela oraz wykres przedstawiają liczbę uczniów uczęszczającą do poszczególnych placówek na terenie Gminy Nowy Korczyn.

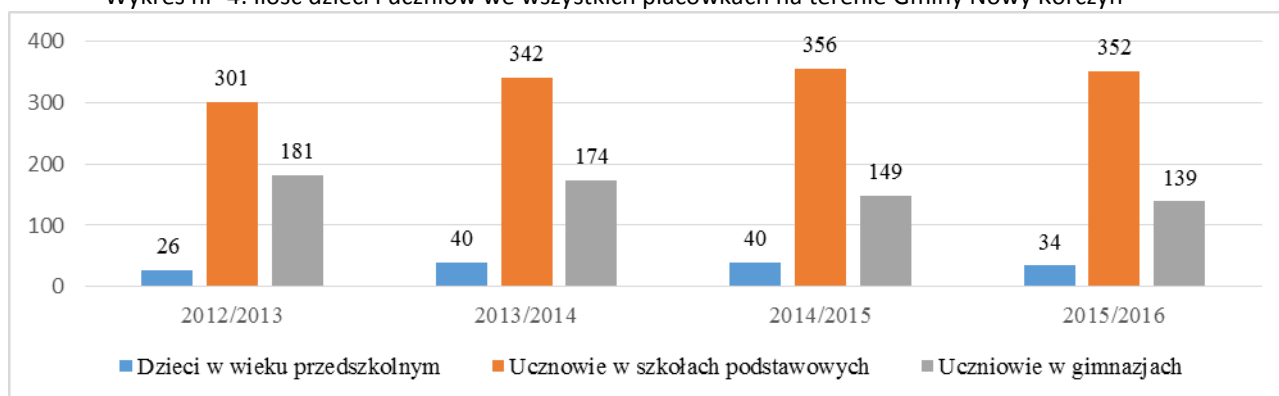
Tabela 38: Liczba uczniów na terenie Gminy Nowy Korczyn w poszczególnych placówkach

Placówka	Liczba uczniów			
	2012/2013	2013/2014	2014/2015	2015/2016
Punkt Przedszkolny przy Szkole Podstawowej w Nowym Korczynie	26	40	40	34
	3 latki - 11	3 latki - 21	3 latki - 20	3 latki - 10
	4 latki - 15	4 latki - 19	4 latki - 20	4 latki - 22
	5 latki - 0	5 latki - 0	5 latki - 0	2 latki - 2
	6 latki - 0	6 latki - 0	6 latki - 0	6 latki - 0
	Oddział „0”			
Publiczna Szkoła Podstawowa w Nowym Korczynie	166	152 (oddział „0” – 60)	171 (oddział „0” – 54)	189 (oddział „0” – 25)
Samorządowe Gimnazjum im. św. Kingi w Nowym Korczynie	181	174	149	139
Szkoła Podstawowa w Starym Korczynie	37 (oddział „0” – 5)	30 (oddział „0” – 8)	28 (oddział „0” – 18)	35 (oddział „0” – 10)
Szkoła Podstawowa w Brzostkowie	75 (oddział „0” – 18)	66 (oddział „0” – 26)	72 (oddział „0” – 13)	76 (oddział „0” – 17)

Źródło: Dane z Urzędu Gminy Nowy Korczyn



Wykres nr 4: Ilość dzieci i uczniów we wszystkich placówkach na terenie Gminy Nowy Korczyn



Źródło: Opracowanie własne na podstawie danych z Urzędu Gminy Nowy Korczyn

Wspieranie uczniów z trudnościami w nauce oraz uczniów zdolnych jest istotnym elementem kształcenia w szkołach z terenu Gminy. Uczniowie z trudnościami edukacyjnymi z terenu gminy mają zapewnione wsparcie m.in. poprzez nauczanie indywidualne, rewalidację. Dla dzieci z problemem nadwagi bądź otyłości oraz wadą postawy organizowane są zajęcia korekcyjne. Poniższa tabela obrazuje ilość dzieci korzystających z tej formy wsparcia.

Tabela 39: Zajęcia dodatkowe odbywają się w poszczególnych szkołach na terenie gminy

Wyszczególnienie	Publiczna Szkoła Podstawowa w Nowym Korczynie	Samorządowe Gimnazjum im. św. Kingi w Nowym Korczynie	Szkoła Podstawowa w Starym Korczynie	Szkoła Podstawowa w Brzostkowie
Nauczanie indywidualne	5	2	0	2
Rewalidacja	2	2	2	2
Zajęcia korekcyjne	0	0	0	8
Wczesne wspomaganie	0	0	0	0

Źródło: Opracowanie własne na podstawie danych z Urzędu Gminy Nowy Korczyn

Tabela 40: Tygodniowa liczba zajęć dodatkowych

Placówka								
	Biblioteka		Logopeda		Świetlica		Pedagog	
	Liczba godzin	Liczba uczniów	Liczba godzin	Liczba uczniów	Liczba godzin	Liczba uczniów	Liczba godzin	Liczba uczniów
Publiczna Szkoła Podstawowa w Nowym Korczynie	30	-	15	40	52	156	-	-
Samorządowe Gimnazjum im. św. Kingi w Nowym Korczynie	-	-	-	-	-	-	-	-
Szkoła Podstawowa w Starym Korczynie	2	31	-	-	6	28	-	-
Szkoła Podstawowa w Brzostkowie	10	30	5	20	13	26	-	-

Źródło: Opracowanie własne na podstawie danych z Urzędu Gminy Nowy Korczyn



Szkoły na terenie Gminy Nowy Korczyn zapewniają dodatkowe zajęcia (koła zainteresowań, koła naukowe), które służą rozwijaniu zdolności, umiejętności i zainteresowań, pracę indywidualną z uczniami szczególnie uzdolnionymi oraz pomoc w przygotowaniu do olimpiad i konkursów przedmiotowych.

Koła zainteresowań działają w poszczególnych szkołach w roku szkolnym 2015/2016 to m.in.:

Publiczna Szkoła Podstawowa w Nowym Korczynie

- matematyczne,
- przyrodniczo – ekologiczne,
- plastyczne,
- plastyczno – techniczne,
- teatralne,
- historyczne,
- mitologiczne,
- siatkarskie,
- humanistyczne.

Samorządowe Gimnazjum im. św. Kingi w Nowym Korczynie

- koło katechetyczne,
- koło informatyczne,
- koło z języka angielskiego. Przygotowanie do egzaminu gim.,
- koło biologiczne,
- zajęcia rekreacyjno -sportowe i fitness,
- koło z języka niemieckiego,
- koło historyczne,
- koło matematyczne,
- zajęcia wyrównawcze z jęz. polskiego,
- koło z fizyczne,
- koło chemiczne,
- zajęcia w ramach wolontariatu (zgodnie harmonogramem zbiórki żywności),
- chórek szkolny,
- zajęcia przygotowujące do egzaminu z języka polskiego - koło polonistyczne,
- koło historyczne,
- koło geograficzne,
- zajęcia dla uczniów i z dysleksją,
- koło kronikarskie,
- koło plastyczne.

Szkoła Podstawowa w Starym Korczynie

- taneczne,
- sportowe,
- języka angielskiego.

Szkoła Podstawowa w Brzostkowie

- matematyczne,
- przyrodnicze,
- językowe (j. polski, j. angielski),
- sportowe (dla młodszych dzieci).



Uczniowie z terenu gminy osiągają sukcesy poza murami szkół. Wielu uczniów zdolnych bierze udział w konkursach wojewódzkich oraz ogólnopolskich zajmując wysokie pozycje. W poniższej tabeli znajduje się wykaz olimpijczyków oraz wykaz osiągnięć sportowych uczniów w poszczególnych szkołach z terenu gminy.

Tabela 41: Liczba uczniów zdolnych w roku szkolnym 2016/2016 uczęszczających do szkół na terenie gminy Nowy Korczyn

Szkoła	Olimpijczycy
Publiczna Szkoła Podstawowa w Nowym Korczynie	<ul style="list-style-type: none"> - 1 osoba- Konkurs Historyczny- laureat centralny - 1 osoba- Konkurs Humanistyczny- laureat wojewódzki - 1 osoba- Konkurs Historyczny- laureat wojewódzki - 1 osoba- Konkurs Przyrodniczo- Matematyczny- finalista wojewódzki - 1 osoba- Konkurs Historyczny – laureat powiatowy - 1 osoba- Konkurs Mitologiczny- laureat powiatowy - 1 osoba- Ogólnopolski Konkurs Historyczny- laureat etapu centralnego - 1 osoba- Konkurs Historyczny- laureat regionalny - 1 osoba- Konkurs Literacki- laureat wojewódzki - 1 osoby- Konkurs Mitologiczny- laureatki powiatowe
Samorządowe Gimnazjum im. św. Kingi w Nowym Korczynie	<ul style="list-style-type: none"> - finalistka XXI edycji Konkursu Biblijnego Diecezji Kieleckiej - laureatka XII Wojewódzkiego Konkursu Geograficznego, - laureatka XI Przeglądu Twórczości Jacka Kaczmarskiego, - laureat - II miejsce w ogólnopolskim konkursie na napisanie recenzji gry komputerowej, - wyróżnienie w VII Powiatowym Konkursie Piosenki Europejskiej - I nagroda w kategorii For All na IV Festiwalu Piosenki <i>Za każdy uśmiech.</i> - nominacja do siódmej edycji festiwalu organizowanego przez "Echo Dnia" i Stowarzyszenie Muzyków Świętokrzyskich "Szczyryki 2015" w kategorii Wykonawca młodzieżowy i dziecięcy.

Źródło: Dane z Urzędu Gminy Nowy Korczyn

Tabela 42: Osiągnięcia sportowe w roku szkolnym 2015/2016

Szkoła	Nazwa zawodów
Publiczna Szkoła Podstawowa w Nowym Korczynie	<ul style="list-style-type: none"> - Gminny Turniej Mini Piłki Nożnej Chłopców – I miejsce - Gminny Turniej Mini Piłki Siatkowej Chłopców- I miejsce - Gminny Turniej Tenisa Stołowego Chłopców – II i I miejsce - Gminny Turniej Tenisa Stołowego Dziewcząt – II miejsce - Gminny Czwóróbój LA Dziewcząt – I miejsce - Gminny Trórbój LA Dziewcząt- I miejsce - Gminny Czwóróbój LA Chłopców – I miejsce - Gminny Trórbój LA Chłopców – I miejsce
Szkoła Podstawowa w Starym Korczynie	<ul style="list-style-type: none"> - Gminny Turniej Mini Piłki Nożnej – II miejsce, - udział w XV Turnieju Piłki Nożnej „ Z podwórka na stadion o Puchar Tymbarku”, - Gminny Turniej Tenisa Stołowego dziewcząt – I miejsce, - Gminny Turniej Tenisa Stołowego chłopców – I miejsce, - Feryjny Turniej Tenisa Stołowego o Puchar Przechodni Wójta Gminy Nowy Korczyn – I miejsce w kategorii dziewcząt,



	- Feryjny Turniej Tenisa Stołowego o Puchar Przechodni Wójta Gminy Nowy Korczyn – II miejsce w kategorii chłopców, - Turniej Piłki Siatkowej o Puchar Przewodniczącej Rady Gminy – II miejsce Czwóróbój Lekkoatletyczny chłopców – II miejsce, - Czwóróbój Lekkoatletyczny dziewcząt – III miejsce, udział w XVI Turnieju Piłki Nożnej „ Z podwórka na stadion o Puchar Tymbarku”, - udział uczniów w meczu Reprezentacji Polski w Piłce Nożnej U21 Polska - Szwecja
--	---

Źródło: Dane z Urzędu Gminy Nowy Korczyn

Gmina Nowy Korczyn wspiera dzieci i młodzież poprzez:

- finansowanie dożywiania
- stypendia
- dowóz uczniów do placówek
- Państwowy program „Pomoc państwa w zakresie dożywiania" nakłada na gminę obowiązek dożywiania dzieci oraz zapewnienia posiłku osobom jego pozbawionym, zwłaszcza jeżeli chodzi o osoby z terenów objętych wysokim poziomem bezrobocia i ze środowisk wiejskich. W tych placówkach, w których funkcjonują stołówki, dzieci i uczniowie objęci są programem dożywiania. Znacząca liczba wydawanych posiłków jest opłacana przez Gminny Ośrodek Pomocy Społecznej w Nowym Korczynie.

Tabela 43: Liczba uczniów dożywianych z terenu Gminy Nowy Korczyn

Szkoła	Liczba uczniów i dzieci dożywianych w szkołach w r. szk. 2014/2015	Liczba uczniów i dzieci dożywianych w szkołach w r. szk. 2015/2016
Zespół Szkół w Nowym Korczynie	182	194
Szkoła Podstawowa w Starym Korczynie	17	15
Szkoła Podstawowa w Brzostkowie	59	69

Źródło: Dane z Urzędu Gminy Nowy Korczyn

Gmina Nowy Korczyn realizuje zadania związane z udzielaniem pomocy materialnej uczniom w postaci stypendiów. W roku szkolnym 2015/2016 stypendia wypłacono 137 uczniom, w tym 87 uczniom szkół podstawowych i 50 uczniom gimnazjum. Należy zaznaczyć, że liczba osób ubiegających się stypendium szkolne nieco zmalała względem roku szkolnego 2014/2015 tj. o 23 osoby.

Tabela 44: Ilość wypłacanych stypendiów w latach szkolnych 2014/2015, 2015/2016

Szkoła do której uczęszcza uczeń	Stypendia	
	2014/2015	2015/2016
Szkoły podstawowe	92	87
Gimnazja	68	50
Razem	160	137

Źródło: Dane z Urzędu Gminy Nowy Korczyn



Zgodnie z art. 17 ustawy z dnia 7 września 1991 r. o systemie oświaty Gmina zapewnia uczniom bezpłatny dowóz do szkoły, jeżeli ich droga z domu do szkoły przekracza określone przepisami kilometry. w roku szkolnym 2015/2016 do szkół na terenie Gminy Nowy Korczyn dowożonych było 330 dzieci i młodzieży.

Tabela 45: Dowóz uczniów do szkół w poszczególnych miejscowościach

Miejscowość	Ilość uczniów	Przewoźnik	Szkoła
Czarkowy, Winiary, Żukowice.	24	Przewóz osób Kaczmarczyk Wojciech Sępichów 33, 28-136 Nowy Korczyn	Publiczna Szkoła Podstawowa w Starym Korczynie
Pawłów, Brzostków, Kawęczyn, Górnwola, Ostrowce, Błotnowola, Parchocin.	56		Szkoła Podstawowa w Brzostkowie
Badrzychowice, Górnwola, Grotniki Małe, Harmoniny, Łęka, Ostrowce, Piasek Wielki, Rzegocin, Podzamcze, Sępichów, Strożyska, Ucisków, Brzostków, Stary Korczyn, Żukowice, Błotnowola, Czarkowy, Kawęczyn, Parchocin, Pawłów, Podraje, Brzostków, Winiary	250		Zespół Szkół w Nowym Korczynie

Źródło: Dane z Urzędu Gminy Nowy Korczyn

Wnioski:

- Przez trzy kolejne lata szkolne (2013-2015) nastąpił znaczący spadek liczby dzieci
- W ostatnim roku zmniejszyła się liczba dzieci objętych stypendiami szkolnymi.
- Gmina systematycznie wspiera uczniów mających trudną sytuację materialną.
- W ostatnim roku wzrosła liczba dzieci dożywianych na terenie gminy.
- We wszystkich szkołach na terenie gminy istnieje potrzeba wsparcia ucznia zdolnego poprzez dodatkowe zajęcia rozwijające, wyjazdy edukacyjne, warsztaty pozaszkolne (np. wyjazdowe).
- We wszystkich placówkach istnieje potrzeba wsparcia ucznia z trudnościami w nauce w tym ucznia z niepełnosprawnościami

Dostęp do infrastruktury zdrowotnej oraz potrzeba doposażenia w sprzęt medyczny

Tabela 46 Liczba osób zapisanych do lekarza POZ w Ośrodku Zdrowia w Nowym Korczynie wg stanu na 31.08.2016r.

Liczba osób zapisanych do lekarza POZ			
Grupy wiekowe	mężczyźni	kobiety	razem
do 6 roku życia	102	73	175
7 - 15 lat	154	134	288
16-19 lat	93	79	172
20-65 lat	931	935	1866
Powyżej 65 roku życia	269	457	726
Razem	1549	1678	3227

Źródło: Ośrodek Zdrowia w Nowym Korczynie

W Ośrodku Zdrowia pracuje:

- lekarz medycyny ogólnej – 1 etat,
- lekarz internista – 1 etat,
- pediatra – 1 x w tygodniu,



- lekarz medycyny ogólnej – 2 x w tygodniu,
- pediatra, anestezjolog – 2 x w tygodniu,
- ginekolog – 2 x w tygodniu,
- pielęgniarki – 3,
- położna – 1,
- rehabilitant – 1

Potrzeby:

- aparatura do fizykoterapii,
- laser – skaner,
- aparat do elektroterapii,
- detektor tętna płodu UDT do poradni ginekologicznej,
- lampa bezciemieniowa.

Dostęp do infrastruktury kulturalnej w poszczególnych sołectwach

Na terenie gminy funkcjonuje 10 strażnic OSP, które równocześnie pełnią funkcje świetlicy wiejskiej. Dodatkowo 8 sołectw ma na swym terenie budynek świetlicy wiejskiej. Jedynie 7 sołectw nie ma tego typu infrastruktury na swym terenie.

Tabela 47. Analiza infrastruktury kulturalnej dostępnej w poszczególnych sołectwach

L.p.	Sołectwo	BUDYNEK STRAŻNICY OSP	BUDYNEK ŚWIETLICY	STRAŻNICA OSP I ŚWIETLICA STANOWIĄ JEDEN BUDYNEK	SOŁECTWO/OSIEDLE NIE POSIADA TEGO TYPU BUDYNKÓW
1.	Badrzychowice		1		
2.	Błotnowola		1	1	
3.	Brzostków			1	
4.	Czarkowy			1	
5.	Górnwola		1		
6.	Grotniki Duże				1
7.	Grotniki Małe		1		
8.	Harmoniny				1
9.	Łęka		1		
10.	Nowy Korczyn			1	
11.	Ostrowce			1	
12.	Parchocin			1	
13.	Pawłów		1		
14.	Piasek Wielki			1	
15.	Sępichów			1	
16.	Stary Korczyn			1	
17.	Strożyska			1	
18.	Ucisków				1
19.	Winiary Dolne				1
20.	Żukowice		1		
21.	Podraje				1
22.	Podzamcze				1



Program Rewitalizacji Gminy Nowy Korczyn na lata 2016-2023

23.	Rzegocin				1
24.	Kawęczyn		1		
	Razem	0	8	10	7

Źródło: analiza własna na podstawie danych Urząd Gminy Nowy Korczyn



Dostęp do infrastruktury sportowej

Dostęp do infrastruktury sportowej ma aż 11 sołectw, z czego w 10 są boisko piłkarskie.

Tabela 48. Analiza infrastruktury sportowej dostępnej w poszczególnych sołectwach

L.p.	Sołectwo	BOISKA	SIŁOWNIE WEWNĘTRZNE	SIŁOWNIE ZEWNĘTRZNE	BASEN	MINIGOLF	STADION LEKKOATLETYCZNY	PLAŻÓWKI	KORT TENISOWY	Razem
1.	Badrzychowice	1								1
2.	Błotnowola	1								1
3.	Brzostków	1								1
4.	Czarkowy	1								1
5.	Górnowola	1						1		2
6.	Grotniki Duże									0
7.	Grotniki Małe							1		1
8.	Harmoniny									0
9.	Łęka	1								1
10.	Nowy Korczyn	1					1	1		3
11.	Ostrowce									0
12.	Parchocin									0
13.	Pawłów									0
14.	Piasek Wielki									0
15.	Sępiechów	1								1
16.	Stary Korczyn	1								1
17.	Strożyska	1								1
18.	Ucisków									0
19.	Winiary Dolne									0
20.	Żukowice									0
21.	Podraje									0
22.	Podzamcze									0
23.	Rzegocin									0



Program Rewitalizacji Gminy Nowy Korczyn na lata 2016-2023

24.	Kawęczyn									0
	Razem	10	0	0	0	0	1	3	0	14

Źródło: analiza własna na podstawie danych Urzędu Gminy Nowy Korczyn



Potrzeby w sferze technicznej

Na terenie Gminy Nowy Korczyn istnieje natychmiastowa potrzeba modernizacji budynków użyteczności publicznej .

Negatywne zjawiska społeczne na terenie gminy

- Według danych GUS (31.12.2014r) w 2014r z świadczeń pomocy społecznej na terenie gminy korzystało 221 gospodarstw (657 osób) – 10,51% mieszkańców. Wśród głównych przyczyn udzielania pomocy przez tutejszy GOPS należy wymienić: ubóstwo, niepełnosprawność, bezrobocie. Coraz większym problemem na terenie gminy są uzależnienia w 2014 roku wydatki na przeciwdziałanie alkoholizmowi wynosiły 74 000,00 zł
- Po analizie aktualnej sytuacji, w miejscowości i gminie Nowy Korczyn zidentyfikowano następujące negatywne zjawiska społeczne:
- Ujemny przyrost naturalny;
- Starzejące się społeczeństwo;
- Zmniejszająca się liczba dzieci w wieku szkolnym na terenie gminy (2014/15 -545 dzieci, 2012/13- 555 dzieci)⁴;
- Niski odsetek dzieci korzystających z edukacji przedszkolnej (56,4%) w powiecie buskim wskaźnik wynosi on 71%;
- Mała liczba działań skierowanych do osób młodych;
- Rosnące zagrożenie występowania patologii społecznych;
- Mała liczba działań skierowanych do osób niepełnosprawnych;
- Duża liczba przestępstw na terenie powiatu (w roku 2014 - 871 przestępstw) Dane Komendy Powiatowej Policji w Busku Zdroju;
- Występowanie wielu negatywnych zjawisk na terenie samej miejscowości Nowy Korczyn.

Podstawowa charakterystyka Gminy Nowy Korczyn na tle województwa i powiatu buskiego pozwalająca ocenić jego potencjał społeczny i ekonomiczny przedstawia się następująco:

- Zajmuje 4 miejsce wśród gmin powiatu buskiego pod względem obszaru.
- Zajmuje 4 miejsce wśród gmin powiatu buskiego pod względem ludności.
- Gmina notuje od kilku lat ujemny przyrost naturalny (rok 2014- -35, 2013- -43)
- Gmina zajmuje 7 miejsce (na 8 gmin) w powiecie (53 w województwie), jeśli chodzi o dochód własny gminy na 1 mieszkańca (979,06 zł,) (dochód ogółem 4 644,62 zł)
- Zajmuje 6 miejsce w powiecie pod względem zwodociągowania oraz 5 pod względem skanalizowania oraz 4 pod względem gazyfikacji.
- Gmina zajmuje 5 miejsce pod względem ilości osób bezrobotnych (211 osób).
- Na terenie gminy jest mało zarejestrowanych podmiotów w rejestrze REGON (ostatnie miejsce w powiecie, 94 w województwie).
- Niski odsetek dzieci objętych wychowaniem przedszkolnym (ostatnie miejsce w powiecie).
- Duży potencjał turystyczny gminy na tle województwa (gmina położona w atrakcyjnym miejscu – powiat buski).

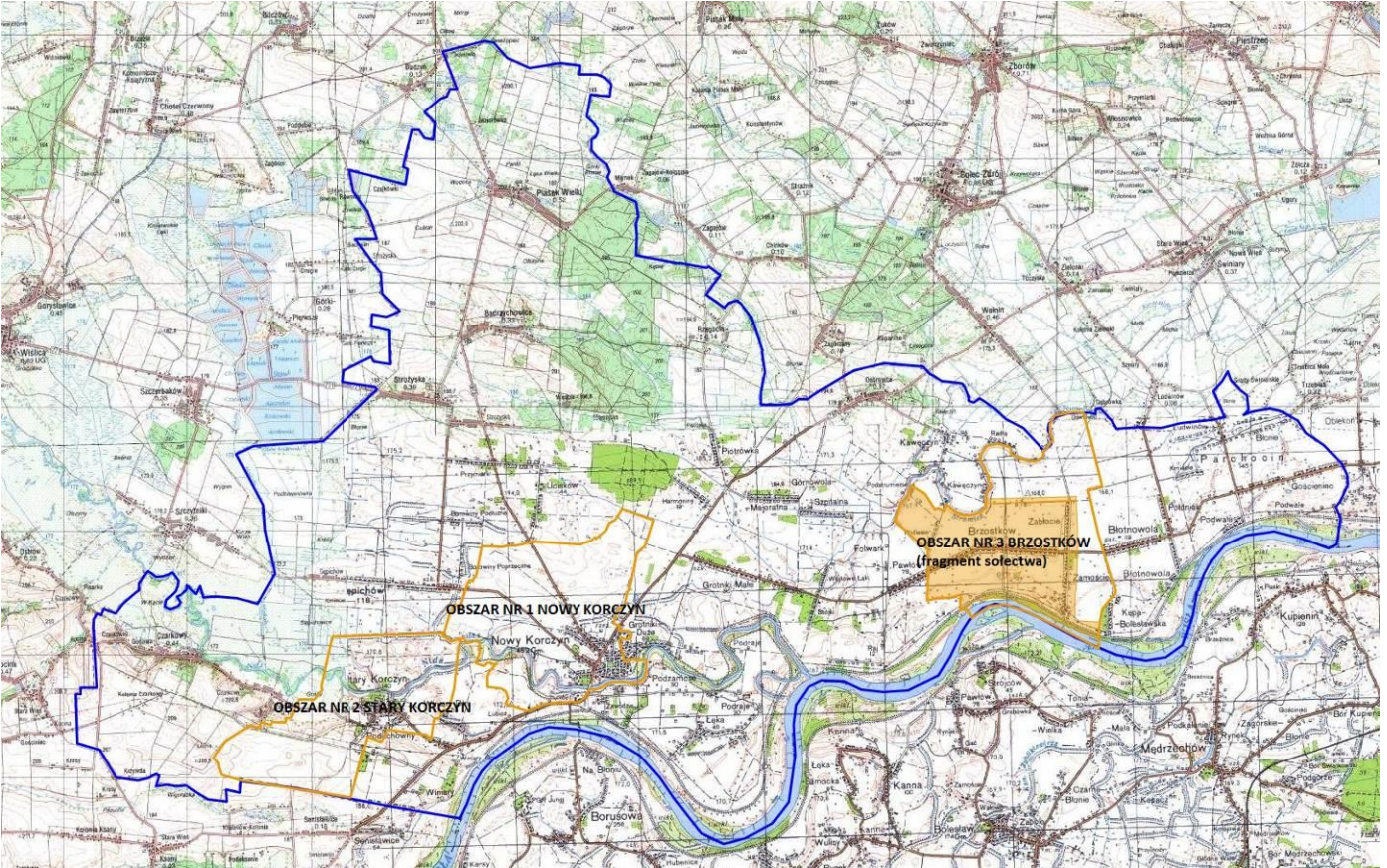
⁴ Statystyczne Vademecum Samorządowca 2015 – US w Kielcach



3 Pogłębiona diagnoza

W wyniku diagnozy jako obszary zdegradowane (w każdym przypadku zidentyfikowano zjawiska kryzysowe w sferze społecznej oraz przynajmniej jednej ze sfer: gospodarczej, środowiskowej, przestrzenno-funkcjonalnej lub technicznej) przewidziane do objęcia programem rewitalizacji wyznaczono fragmenty sołectwa Nowy Korczyn.

Mapa 5 Sołectwa Nowy Korczyn, Brzostków, Stary Korczyn – obszary rewitalizacji na tle całej Gminy Nowy Korczyn



Uzasadnienie wskazania sołectwa **Nowy Korczyn** jako obszaru zdegradowanego:

Nowy Korczyn jest miejscowością stanowiącą centrum gminy, zlokalizowanych jest tutaj większość budynków użyteczności publicznej. Są to m.in.: Urząd Gminy, Zespół Szkół, Gminny Ośrodek Pomocy Społecznej (GOPS), Gminny Ośrodek Kultury, Biblioteka Gminna, Samorządowy Zakład Opieki Zdrowotnej w Nowym Korczynie, Kościół par. pw. Trójcy Świętej i Kościół św. Stanisława, cmentarz, Bank, Poczta, Ochotnicza Straż Pożarna, wiele zabytków, sieć sklepów spożywczo-przemysłowych, usługi.

Zidentyfikowane **problemy społeczne**:

- Najwięcej rodzin z całej Gminy korzysta z pomocy GOPS w 2015 r. – 31 rodzin; razem ponad 13,25% ogółu korzystających z takiej pomocy.
- 15 dzieci i młodzieży było dożywianych w 2015 roku, co daje 9,68 % do ogółu korzystających (2 miejsce w gminie).
- Największa liczba mieszkańców Nowego Korczyna pobierała w 2015r. zasiłki (celowy -17 osób, okresowy -14 osób, stały – 10 osób).
- Największa w gminie liczba osób pobierała w 2015r. zasiłek GOPS z tytułu bezrobocia tj. 48 osób (1 miejsce w gminie).



- Liczba mieszkańców sołectwa pobierających zasiłek z tytułu ubóstwa maleje (4 osoby w 2015r., co stanowiło w 2015r. 2,9% ogółu korzystających z tego zasiłku).
- Największa liczba w gminie skorzystała z zasiłków z tytułu niepełnosprawności (24 osoby niepełnosprawne).
- 12 osób skorzystało w 2015r. z zasiłku z tytułu długotrwałej lub ciężkiej choroby.
- 7 osób (w 2015) skorzystało ze świadczeń pomocy społecznej w zakresie zasiłku z tytułu bezradności w sprawach opiekuńczo-wychowawczych (tj. 8,24 % ogółu korzystających z tego świadczenia).
- 1 osoba skorzystała w 2015r. z zasiłku z powodu alkoholizmu (w 2015r.tylko jeden zasiłek na całą gminę).
- Aż 55 przestępstw i wykroczeń popełniono na terenie sołectwa w ciągu ostatnich 3 lat (blisko 42% przestępstw/wykroczeń popełnionych na terenie całej gminy!)
- 47 osób na koniec 2015r. było zarejestrowanych w Powiatowym Urzędzie Pracy w Busku-Zdroju jako osoby bezrobotne (1 miejsce w gminie, 23,7% ogółu zarejestrowanych w gminie, 4,11% mieszkańców sołectwa w wieku produkcyjnym).
- Spada liczba mieszkańców na terenie sołectwa (o 18 osób w ostatnich 3 latach).
- Spada liczba mieszkańców do 25 r. ż. na terenie sołectwa (o 15 osób w ostatnich 3 latach).
- Liczba osób w wieku 61+ wynosi obecnie 229 osób tj. 23% ogółu mieszkańców, w ciągu trzech lat wzrosła o 2%.
- Istnieje potrzeba doposażenia Samodzielnego Publicznego ZOZ w Nowym Korczynie w niezbędny sprzęt do świadczenia wysokiej jakości usług medycznych i zwiększania ich zakresu.

Potencjał w sferze społecznej:

Na terenie sołectwa jest zarejestrowanych 7 organizacji pozarządowych:

- Ochotnicza Straż Pożarna w Nowym Korczynie
- Stowarzyszenie KGW Korczynian Nad Nidą
- Towarzystwo Miłośników Ziemi Korczyńskiej w Nowym Korczynie
- Stowarzyszenie Producentów Fasoli w Nowym Korczynie
- Stowarzyszenie "Orkiestra Dęta im. Jana III Sobieskiego"
- Klub Sportowy "Wisła" Nowy Korczyn
- Stowarzyszenie Nasze Ponidzie

Zakres potrzeb rewitalizacyjnych w sferze społecznej:

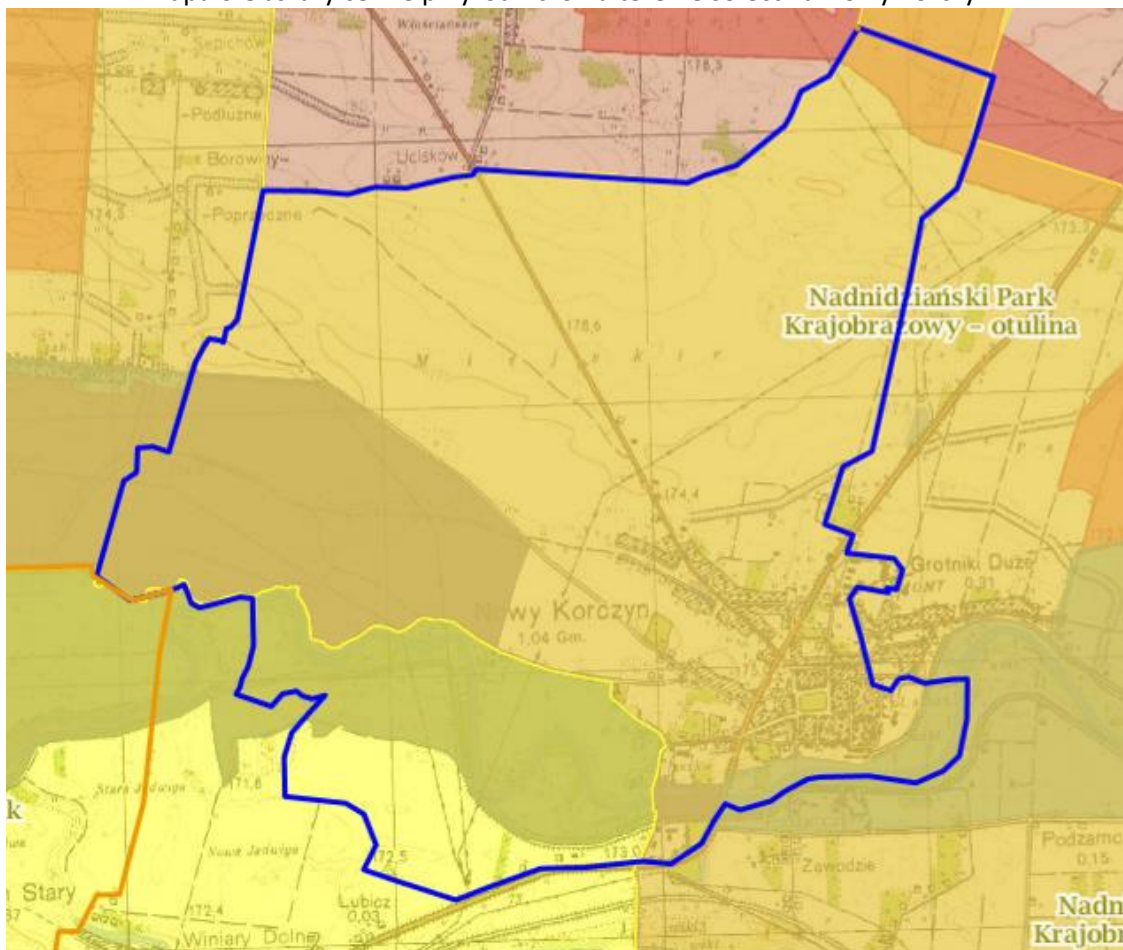
- realizacja szkoleń, kursów dla osób wykluczonych lub zagrożonych wykluczeniem społecznym.

Potencjały w obszarze środowiska:

- Na terenie sołectwa występuje Obszar Chronionego Krajobrazu – Nadnidziański,
- występują 2 obszary Natura 2000 Obszary siedliskowe - Ostoja Szaniecko-Solecka i Ostoja Nidziańska,
- Na terenie sołectwa występuje obszar Natura 2000 Obszary Ptasie - Dolina Nidy
- Na terenie sołectwa występuje Nadnidziański Park Krajobrazowy - otulina



Mapa 6 Obszary cenne przyrodniczo na terenie sołectwa Nowy Korczyn



Źródło: opracowanie własne na podstawie geoserwis.gdos.gov.pl

Legenda: ■ Użytki ekologiczne ■ Rezerваты ■ Parki Krajobrazowe ■ Parki Narodowe ■ Obszar Chronionego Krajobrazu ■ Zespoły Przyrodniczo Krajobrazowe ■ Natura 2000 – obszary ptasie ■ Natura 200 Obszary siedliskowe ■ Stanowiska dokumentujące ■ Pomnik przyrody

Potencjały w obszarze gospodarczym:

- 70 firm tj. blisko 40,23% ogółu podmiotów w Gminie i prawie 11,51% mieszkańców sołectwa w wieku produkcyjnym prowadzi własną działalność gospodarczą (1 miejsce w gminie).

Potencjały w sferze funkcjonalno-przestrzennej:

- Zwiększenie dostępu do wysokiej jakości usług zdrowotnych
- Zwiększenie dostępu do wysokiej jakości usług edukacyjnych
- Zwiększenie dostępu do infrastruktury kultury oraz zachowanie dziedzictwa kulturowego.

Sołectwo posiada zabytki wpisane do Rejestru Wojewódzkiego Konserwatora Zabytków: Zespół Kościoła par. pw. św. Trójcy, Zespół Klasztorny Franciszkanów, oraz dom umiejscowiony przy Rynku 25. Ponadto do rejestru wpisany jest także założenie urbanistyczne Nowego Korczyna (ograniczone od strony południowej rzeką Nida wraz z Podzamczem, od strony wschodniej dzielnicą Targowica wraz z dawnym kirkutem, od strony północnej dzielnicą Karczowisko, ul. Psia Dolna /ob. nie istnieje/i przecięciem ul. Polnej i ul. Buskiej, od strony zachodniej ulicą bez nazwy i ul. Popręczną /ob. droga woj.nr 79/do rzeki Nidy).



Istnieje potrzeba rewitalizacyjna:

- zachowanie dziedzictwa kulturowego zabytkowego Kościoła i Zespołu Pofranciszkańskiego.
- położenie na zabytkowej synagodze dachu

Zidentyfikowane problemy w sferze technicznej:

- modernizacja boiska wielofunkcyjnego przy Zespole Szkół w Nowym Korczynie (obecnie regularnie zalewa go Nida),
- modernizacja stadionu KS Wisła poprzez budowę trybun, piłkochwyłów, wydłużenie boiska,
- termomodernizacja budynków użyteczności publicznej: UG ul. Krakowska, UG ul. Buska, Zespołu Szkół w Nowym Korczynie, remizy OSP, „organistówka”,
- oznakowanie ulic i zabytków,
- modernizacja i doposażenie Zespołu Szkół w Nowym Korczynie,
- dokończenie kanalizacji w Nowym Korczynie,
- uruchomienie spływów kajakowych po Nidzie (zakup przyczep, kajaków),
- remont elewacji domów prywatnych w rynku i pokrycia dachowego,
- doposażenie jednostki OSP w sprzęt głównie przeciwpożarowy.

Potrzeba odnowienia Kościoła parafialnego p.w. Świętej Trójcy w Nowym Korczynie

Kościół parafialny p.w. Świętej Trójcy w Nowym Korczynie jest usytuowany na północny — zachód od rynku dawnego miasta Nowego Korczyna. Kościół składa się z nawy głównej czteroprzęsłowej o kształcie wydłużonym, przy której znajduje się od strony wschodniej położone na osi podłużnej węższe również wydłużone trójprzęsłowe prezbiterium zamknięte trójbocznie. Przy prezbiterium od północy znajduje się zakrystia ze skarbczykiem na piętrze. Po obu stronach nawy zlokalizowane są kaplice: od północy Matki Boskiej Różańcowej, a od południa kaplica Pana Jezusa. Wzdłuż ściany północnej nawy, znajduje się prostokątna przybudówka, w której mieści się kaplica Św. Jana Kantego. Korpus kościoła zestawiony z prostopadłościenną nawą i prezbiterium. Prezbiterium zamknięte od wschodu trójbocznie. Obydwa segmenty równej wysokości. Nad nawą i prezbiterium dachy symetryczne, dwuspadowe z kalenicami na różnych poziomach. Kaplice po obu stronach nawy pod ośmiodzielnymi kopułami z ośmiobocznymi latarniami. Zakrystia, kaplica Św. Jana Kantego i kostnica pod dachami pulpituowymi. Mury kościoła oszkarpowane. Elewacje kościoła otynkowane opalane na ścianach wraz ze szkarpami cokołem z ciosów kamiennych. Cokół zwieńczony profilowaniem lub gzymsem. Nawa i prezbiterium ozdobione górą fryzem graffitowym, nad którym kamienny gzyms wieńczący. Kaplice po obu stronach nawy, zbliżone wzajemnie wysokością ze ścianami nieco niższymi od ścian korpusu głównego. Zarówno kaplice jak i fasada zachodnia tj. szczytowa ściana nawy z bogatym wystrojem elementami kamiennymi. Mury kościoła wzniesione z cegły pełnej ceramicznej i kamienia. Przykrycia poszczególnych części głównie sklepieniami kolebkowymi z lunetami przeważnie na gurtach. Dotyczy to nawy, prezbiterium, zakrystii, skarbczyka i kaplicy Jana Kantego. Kolebki o obniżonej strzałce łuku nad ogrójkami i nad kostnicą. Nad dwoma kaplicami ośmiodzielnymi kopuły wsparte na bębnach z żagielkami. Więźba dachowa płatiwiowo — kleszczowo — słupowa, drewniana. Pokrycie dachu z blachy miedzianej na deskowaniu. Ślusarka głównie metalowa. Posadzki kamienne i ceramiczne, w skarbczyku i kostnicy lastriko w ogrójkach posadzka cementowa. Schody do kaplic, a także w klatkach schodowych kręconych — kamienne. Chór muzyczny drewniany. W nawie, prezbiterium, kaplicach i zakrystii dekoracje sztukatorskie. Na elewacjach liczne kamienne elementy opracowane rzeźbiarsko.

Obecny stan techniczny elewacji kościoła oraz murów kościoła

Elewacje kościoła jak już wcześniej wspomniano są wykonane w technice tynkarskiej z licznymi elementami kamiennymi opracowanymi rzeźbiarsko. Przy makroskopowej ocenie można stwierdzić, że przynajmniej 50% płaszczyzn pokrytych tynkiem wymaga przeprowadzenia napraw polegających na skuciu istniejących zdegradowanych wypraw i zastąpienie ich nowymi. Estetyka i zakres uszkodzeń elementów kamiennych kwalifikuje je do przeprowadzenia prac konserwatorskich. Stan techniczny elewacji kościoła należy określić, jako zły i wymagający podjęcia w trybie pilnym,



niezbędnych prac. Mury kościoła wymagają natychmiastowego osuszenia oraz odwodnienia. Czynności te zapobiegną postępującej wilgoci oraz zapobiegną dalszej degradacji cennego zabytku.

Zdjęcie nr 1: Kościół p. w. św. Trójcy w Nowym Korczynie



Fot: GRACZKOWSKI DOTACJE Sp. z o.o. grudzień 2015r.

Otoczenie kościoła (ogrodzenie, opaska i droga procesyjna)

Dokoła kościoła znajduje się ogrodzenie, które również wymaga gruntownej naprawy. Liczne ubytki w ogrodzeniu wymagają wypełnienia. Całości muru wymaga impregnacji i odnowienia. Modernizacji wymaga również zniszczona opaska i droga procesyjna wokół kościoła. Nawierzchnia ta jest zniszczona i wiekowa.

Uzasadnienie wskazania sołectwa **Stary Korczyn** jako obszaru zdegradowanego:

Stary Korczyn jest miejscowością w gminie Nowy Korczyn ok. 3 km na zachód od Nowego Korczyna.

Zidentyfikowane **problemy społeczne**:

- Z pomocy GOPS korzystało w 2015 r. 9 rodzin; razem ponad 3,85% ogółu korzystających z takiej pomocy.
- 11 dzieci i młodzieży było dożywianych w 2015 roku, co daje 7,10 % do ogółu korzystających (4 miejsce w gminie).
- W 2015r. w sołectwie Stary Korczyn zasiłki: celowy pobierały 3 osoby, okresowy 3 osoby, stały 2 osoby.
- Zasiłek GOPS z tytułu bezrobocia w 2015 r. pobierało 5 osób.
- Liczba mieszkańców sołectwa pobierających zasiłek z tytułu ubóstwa maleje (7 osób w 2015r., co stanowiło w 2015r. 5,07% ogółu korzystających z tego zasiłku).
- Z zasiłków z tytułu niepełnosprawności w 2015 r. skorzystało 5 osób niepełnosprawnych.
- 7 osób skorzystało w 2015r. z zasiłku z tytułu długotrwałej lub ciężkiej choroby.
- 10 osób (w 2015) skorzystało ze świadczeń pomocy społecznej w zakresie zasiłku z tytułu bezradności w sprawach opiekuńczo-wychowawczych (tj. 11,76 % ogółu korzystających z tego świadczenia)
- Żadna osoba nie skorzystała w 2015r. z zasiłku z powodu alkoholizmu.
- 20 osób na koniec 2015r. było zarejestrowanych w Powiatowym Urzędzie Pracy w Busku-Zdroju jako osoby bezrobotne (10,1% ogółu zarejestrowanych w gminie, 4,04% mieszkańców sołectwa w wieku produkcyjnym).
- Spada liczba mieszkańców na terenie sołectwa (o 3 osoby w ostatnich 3 latach).
- Spada liczba mieszkańców do 25 r. ż. na terenie sołectwa (o 12 osób w ostatnich 3 latach).
- Liczba osób w wieku 61+ wynosi obecnie 126 osób tj. 25% ogółu mieszkańców, w ciągu trzech lat wzrosła o prawie 3%.

Potencjał w sferze społecznej:

Na terenie sołectwa działają:

- Ochotnicza Straż Pożarna w Starym Korczynie,
- Koło Gospodyń Wiejskich w Starym Korczynie.

Zakres potrzeb rewitalizacyjnych w sferze społecznej:

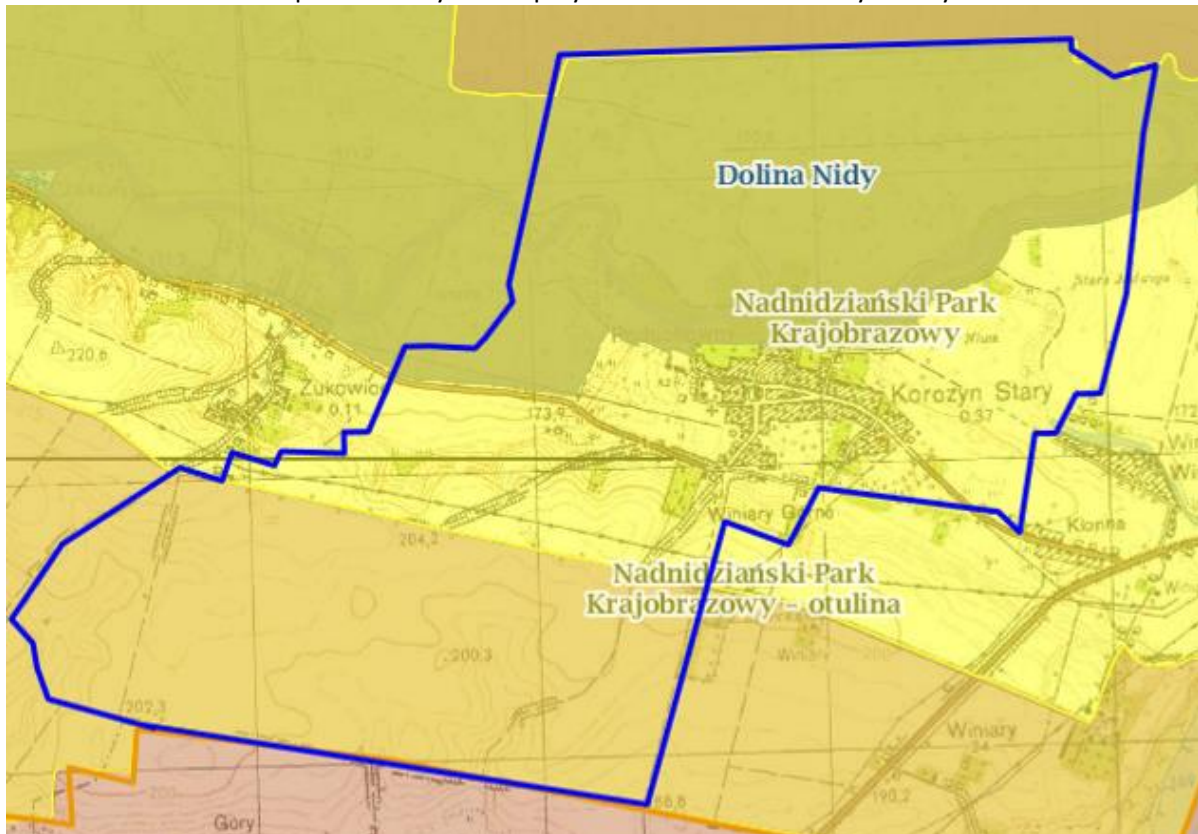
- realizacja szkoleń, kursów dla osób wykluczonych lub zagrożonych wykluczeniem społecznym.

Potencjały w obszarze środowiska:


- Na terenie sołectwa występuje Obszar Chronionego Krajobrazu – Nadnidziański.
- Występuje obszar Natura 2000 Obszary siedliskowe - Ostoja Nidziańska.
- Na terenie sołectwa występuje obszar Natura 2000 Obszary Ptasie - Dolina Nidy.
- Na terenie sołectwa występuje Nadnidziański Park Krajobrazowy – otulina.



Mapa 7 Obszary cenne przyrodniczo sołectwo Stary Korczyn



Źródło: opracowanie własne na podstawie geoserwis.gdos.gov.pl

Legenda: ■ Użytki ekologiczne ■ Rezerваты ■ Parki Krajobrazowe ■ Parki Narodowe ■ Obszar Chronionego Krajobrazu ■ Zespoły Przyrodniczo Krajobrazowe ■ Natura 2000 – obszary ptasie ■ Natura 200 Obszary siedliskowe ■ Stanowiska dokumentując  Pomnik przyrody

Problemy w obszarze gospodarczym:

- 2 firmy tj. 1,15% ogółu podmiotów w Gminie i 1,23% mieszkańców sołectwa w wieku produkcyjnym prowadzi własną działalność gospodarczą.

Potencjały w sferze funkcjonalno-przestrzennej:

Sołectwo posiada zabytki wpisane do Rejestru Wojewódzkiego Konserwatora Zabytków: Zespół Kościoła par. pw. św. Mikołaja: kościół, dzwonnica i cmentarz.

Zidentyfikowane problemy w sferze technicznej:

- Kościół w Starym Korczynie wymaga odnowienia,
- Modernizacja boiska przy Szkole Podstawowej oraz doposażenie pracowni matematyczno-przyrodniczych w SP w Starym Korczynie.



Uzasadnienie wskazania sołectwa **Brzostków** jako obszaru zdegradowanego:

W **Brzostkowie** znajdują się: kościół parafialny, szkoła podstawowa, Ochotnicza Straż Pożarna, ośrodek zdrowia z apteką, cmentarz, a także sklepy spożywczo-przemysłowe

Zidentyfikowane **problemy społeczne**:

- Z pomocy GOPS korzystało w 2015 r. 18 rodzin; razem ponad 7,69% ogółu korzystających z takiej pomocy (drugie miejsce w gminie).
- 13 dzieci i młodzieży było dożywianych w 2015 roku, co daje 8,39 % do ogółu korzystających (3 miejsce w gminie).
- W 2015r. w sołectwie Brzostków zasiłki: celowy pobierały 3 osoby, okresowy 5 osób, stały 3 osoby.
- Zasiłek GOPS z tytułu bezrobocia w 2015 r. pobierało 7 osób.
- Liczba mieszkańców sołectwa pobierających zasiłki z tytułu ubóstwa w 2015r. wyniosła 8 osób, co stanowiło 5,8% ogółu korzystających z tego zasiłku.
- Z zasiłków z tytułu niepełnosprawności w 2015 r. skorzystało 5 osób niepełnosprawnych.
- 9 osób skorzystało w 2015r. z zasiłku z tytułu długotrwałej lub ciężkiej choroby.
- W zakresie zasiłku z tytułu bezradności w sprawach opiekuńczo-wychowawczych nie skorzystała żadna osoba.
- Żadna osoba również nie skorzystała w 2015r. z zasiłku z powodu alkoholizmu.
- 8 przestępstw i wykroczeń popełniono na terenie sołectwa w ciągu ostatnich 3 lat (2 miejsce spośród wszystkich sołectw po Nowym Korczynie)
- 10 osób na koniec 2015r. było zarejestrowanych w Powiatowym Urzędzie Pracy w Busku-Zdroju jako osoby bezrobotne (5,1% ogółu zarejestrowanych w gminie, 3,09% mieszkańców sołectwa w wieku produkcyjnym).
- Spada liczba mieszkańców na terenie sołectwa (o 7 osób w ostatnich 3 latach).
- Spada liczba mieszkańców do 25 r. ż. na terenie sołectwa (o 7 osób w ostatnich 3 latach).
- Liczba osób w wieku 61+ wynosi obecnie 73 osób tj. 26,35% ogółu mieszkańców, w ciągu trzech lat wzrosła o ponad 6%.
- Istnieje potrzeba doposażenia Samorządowego Zakładu Opieki Zdrowotnej w Brzostkowie w niezbędny sprzęt do świadczenia wysokiej jakości usług medycznych i zwiększania ich zakresu.

Potencjał w sferze społecznej:

Na terenie sołectwa są zarejestrowane 2 organizacje pozarządowe:

- Stowarzyszenie "Nasze Powiśle"
- Ochotnicza Straż Pożarna w Brzostkowie.

Zakres potrzeb rewitalizacyjnych w sferze społecznej:

- realizacja szkoleń, kursów dla osób wykluczonych lub zagrożonych wykluczeniem społecznym.

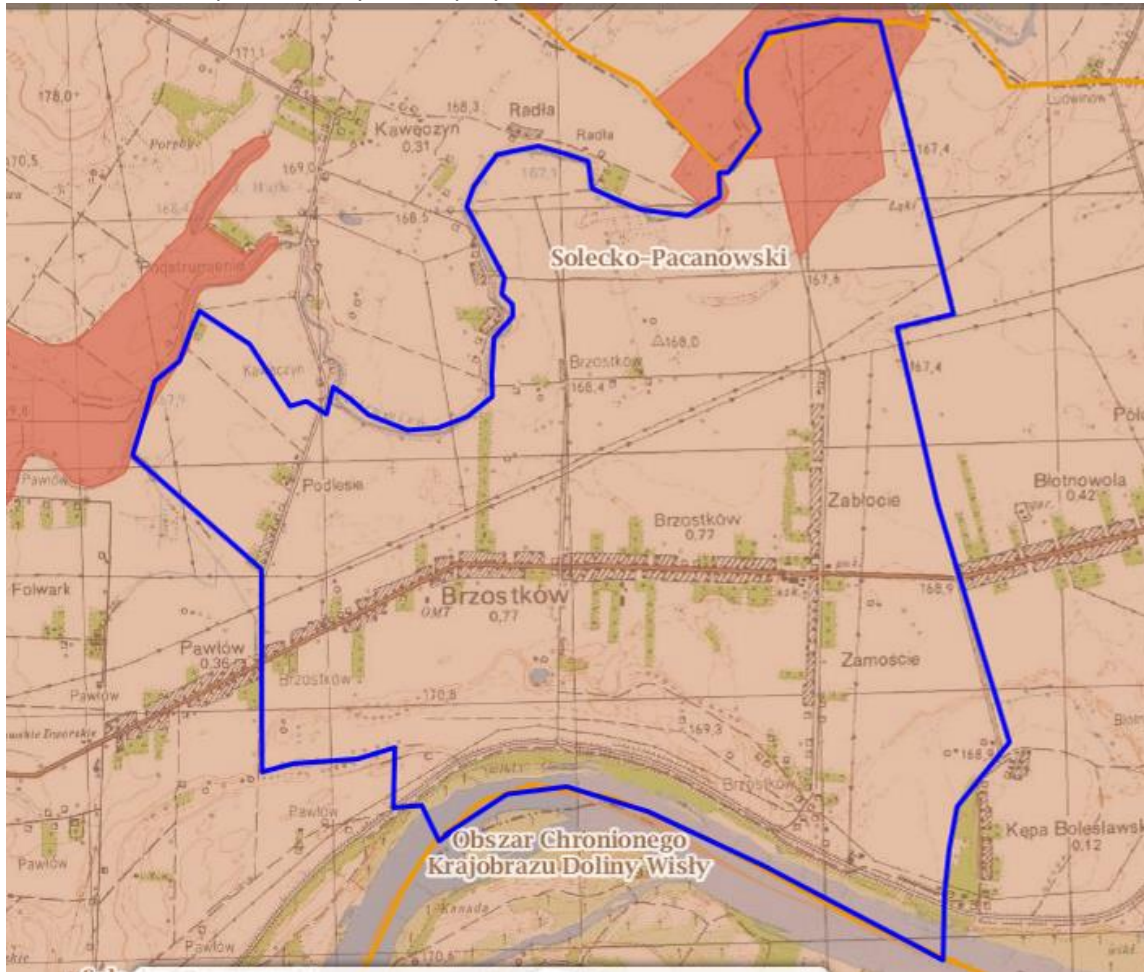
Potencjały w obszarze środowiska:

Na terenie sołectwa występuje obszar Natura 2000 Obszary siedliskowe - Ostoja Szaniecko-Solecka.

Występuje Obszar Chronionego Krajobrazu - Solecko-Pacanowski



Mapa 8 Obszary cenne przyrodniczo na terenie sołectwa Brzostków



Źródło: opracowanie własne na podstawie geoserwis.gdos.gov.pl

Legenda: ■ Użytki ekologiczne ■ Rezerваты ■ Parki Krajobrazowe ■ Parki Narodowe ■ Obszar Chronionego Krajobrazu ■ Zespoły Przyrodniczo Krajobrazowe ■ Natura 2000 – obszary ptasie ■ Natura 200 Obszary siedliskowe ■ Stanowiska dokumentujące ■ Pomnik przyrody

Potencjały w obszarze gospodarczym:

- 14 firm tj. 8,05% ogółu podmiotów w Gminie i 4,71% mieszkańców sołectwa w wieku produkcyjnym prowadzi własną działalność gospodarczą .

Zidentyfikowane problemy w sferze funkcjonalno - przestrzennej:

- Zwiększenie dostępu do wysokiej jakości usług zdrowotnych
- Zwiększenie dostępu do wysokiej jakości usług edukacyjnych
- Zwiększenie dostępu do infrastruktury kultury oraz zachowanie dziedzictwa kulturowego.

Zidentyfikowane problemy w sferze technicznej:

- modernizacja boiska przy Szkole Podstawowej
- Termomodernizacja, remont i doposażenie budynku OSP/światlicy wiejskiej w Brzostkowie wraz z zagospodarowaniem terenu wokół
- Termomodernizacja, remont i doposażenie Publicznej Szkoły podstawowej w Brzostkowie dokończenie kanalizacji w Nowym Korczynie
- Budowa wodociągu
- Modernizacja/remont infrastruktury drogowej i około drogowej



4 Zasięg przestrzenny obszaru/obszarów rewitalizacyjnych

OBSZAR REWITALIZACJI to obszar obejmujący całość lub część obszaru zdegradowanego, cechującego się szczególną koncentracją negatywnych zjawisk. Obszar rewitalizacji może obejmować max. **20% powierzchni gminy**, na którym zamieszkuje nie więcej niż **30% mieszkańców gminy**.

Procesem rewitalizacji zostaną objęte obszary, które charakteryzują się występowaniem największej ilości negatywnych zjawisk społecznych, gospodarczych, przestrzennych, technicznych oraz funkcjonalno – przestrzennych a jednocześnie mają największy kapitał społeczny oraz potencjał rozwojowy oraz mające duży wpływ na rozwój całej gminy. Do rewitalizacji wybrano sołectwa:

- Nowy Korczyn
- Stary Korczyn
- Brzostków (fragment)

Tabela 49. Delimitacja obszarów rewitalizacji ze względu na limit liczby mieszkańców

	Sołectwo	Liczba mieszkańców na 31.12.2015r.	Obszar rewitalizacji
1.	Badrzychowice	304	
2.	Błotnowola	294	
3.	Brzostków	504	504
4.	Czarkowy	362	
5.	Górnówola	241	
6.	Grotniki Duże	166	
7.	Grotniki Małe	191	
8.	Harmoniny	55	
9.	Kawęczyn	120	
10.	Łęka	159	
11.	Nowy Korczyn	993	993
12.	Ostrowce	157	
13.	Parchocin	315	
14.	Pawłów	197	
15.	Piasek Wielki	478	
16.	Podraje	77	
17.	Podzamcze	101	
18.	Rzegocin	106	
19.	Sępichów	386	
20.	Stary Korczyn	277	277
21.	Strożyska	355	
22.	Ucisków	115	
23.	Winiary Dolne	130	
24.	Żukowice	82	
	Razem	6165	1774
			28,78%

Źródło: opracowanie własne



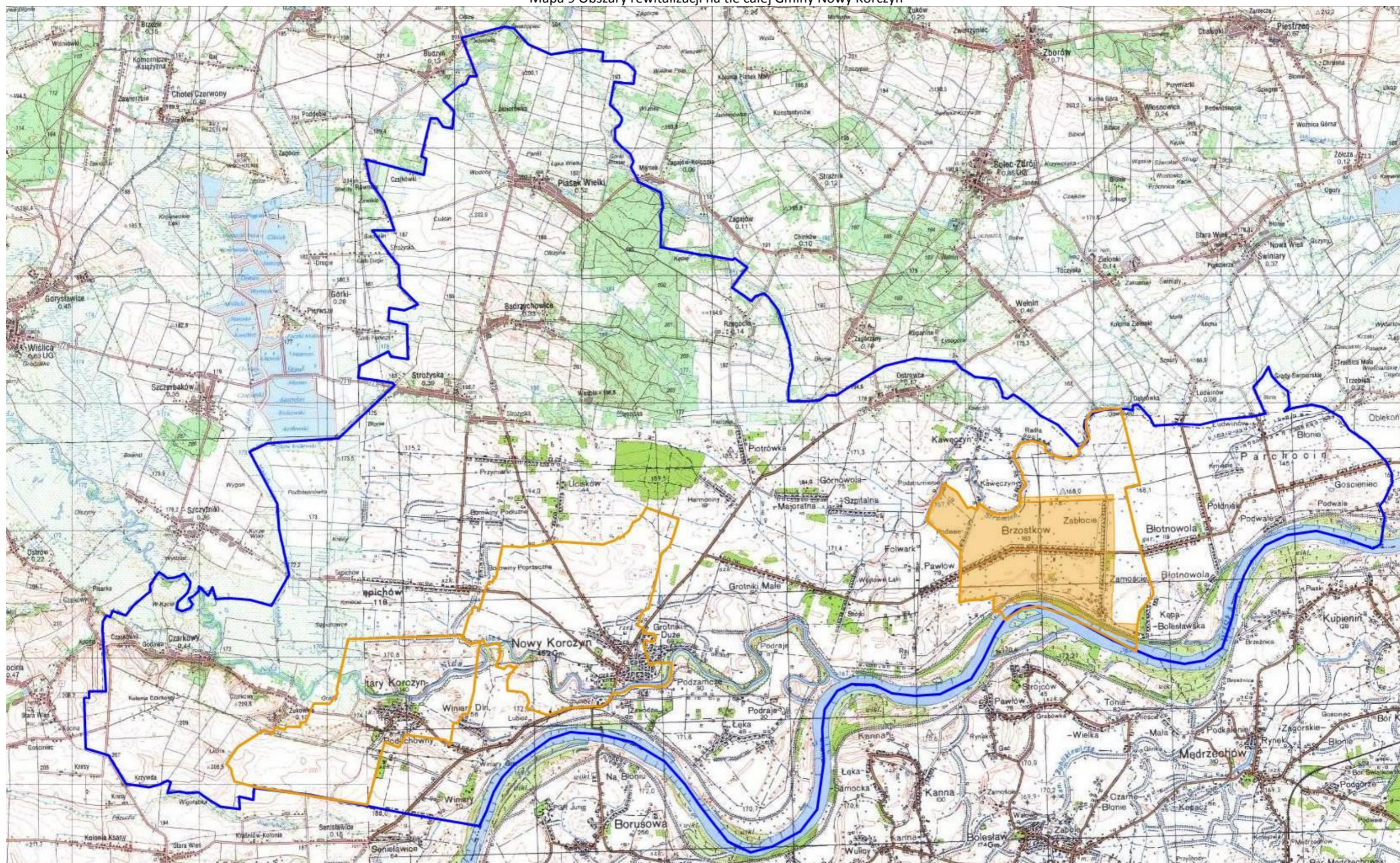
Tabela 50. Delimitacja obszarów rewitalizacji ze względu na limit powierzchni

L.p.	Sołectwo	Powierzchnia sołectwa w ha	Powierzchnia rewitalizacji
1.	Badrzychowice	519,68	
2.	Błotnowola	444,8	
3.	Brzostków	649,84	451
4.	Czarkowy	699,92	
5.	Grotniki Duże	402,18	
6.	Grotniki Małe	177,3	
7.	Górnowola	340,39	
8.	Harmoniny	83,87	
9.	Kawęczyn	186,72	
10.	Łęka	241,56	
11.	Nowy Korczyn	736,05	736,05
12.	Ostrowce	149,89	
13.	Parchocin	403,97	
14.	Pawłów	434,43	
15.	Piasek Wielki	679,96	
16.	Podraje	132,58	
17.	Podzamcze	105,83	
18.	Rzegocin	304,73	
19.	Sępichów	695,5	
20.	Stary Korczyn	520,57	520,57
21.	Strożyska	771,57	
22.	Ucisków	230,1	
23.	Winiary Dolne	200,45	
24.	Żukowice	144,1	
	Razem	9255,99	1707,52

Obszar rewitalizacji obejmuje 1707,52 ha co stanowi 18,44% powierzchni gminy i zamieszkiwany jest przez 1774 osób (tj. 28,78% mieszkańców gminy). Obszar ten spełnia kryteria jakie zostały określone zarówno w Ustawie z dnia 9 października 2015 r. o rewitalizacji, jak również w Wytycznych Ministra Infrastruktury i Rozwoju w zakresie rewitalizacji w programach operacyjnych na lata 2014–2020 „Program rewitalizacji łącznie nie obejmuje więcej niż **20%** powierzchni gminy i dotyczy liczby ludności nie większej niż **30%** jej mieszkańców”.



Mapa 9 Obszary rewitalizacji na tle całej Gminy Nowy Korczyn



Źródło: opracowanie własne na podstawie geoserwis.gdos.gov.pl

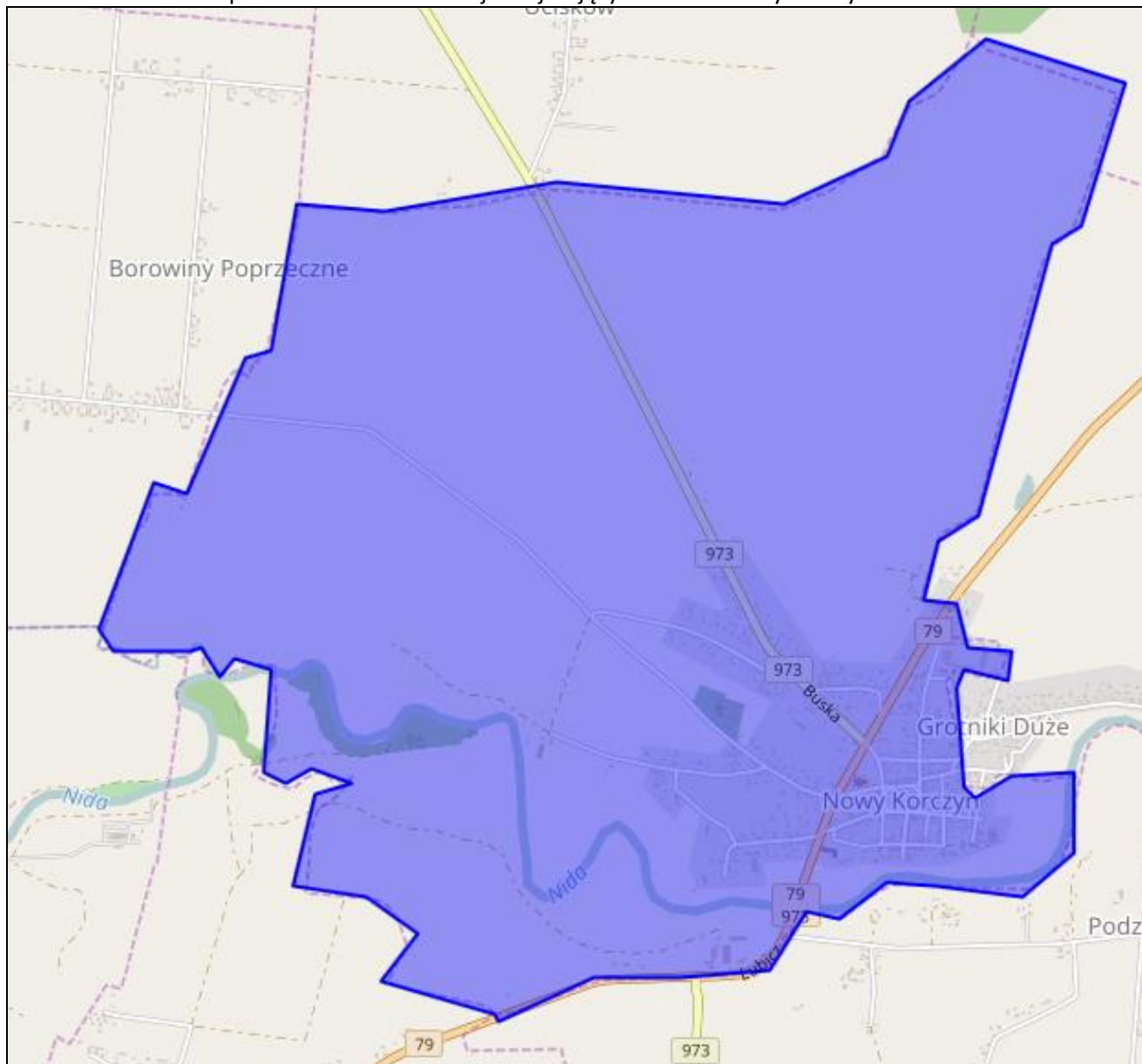
- Granica gminy
- granica obszarów rewitalizacji Nowy Korczyn, Stary Korczyn
- obszar rewitalizacji Brzostków



Obszar rewitalizacji nr 1 Sołectwo Nowy Korczyn

Nowy Korczyn jest najliczniejszym sołectwem w gminie. Zamieszkuje je wg stanu na dzień 31.12.2015r. 993 mieszkańców, co stanowi 16,11% ogółu mieszkańców gminy. Rewitalizacją zostanie objęte całe sołectwo i wszyscy mieszkańcy.

Mapa 10 Obszar rewitalizacji obejmujący sołectwo Nowy Korczyn



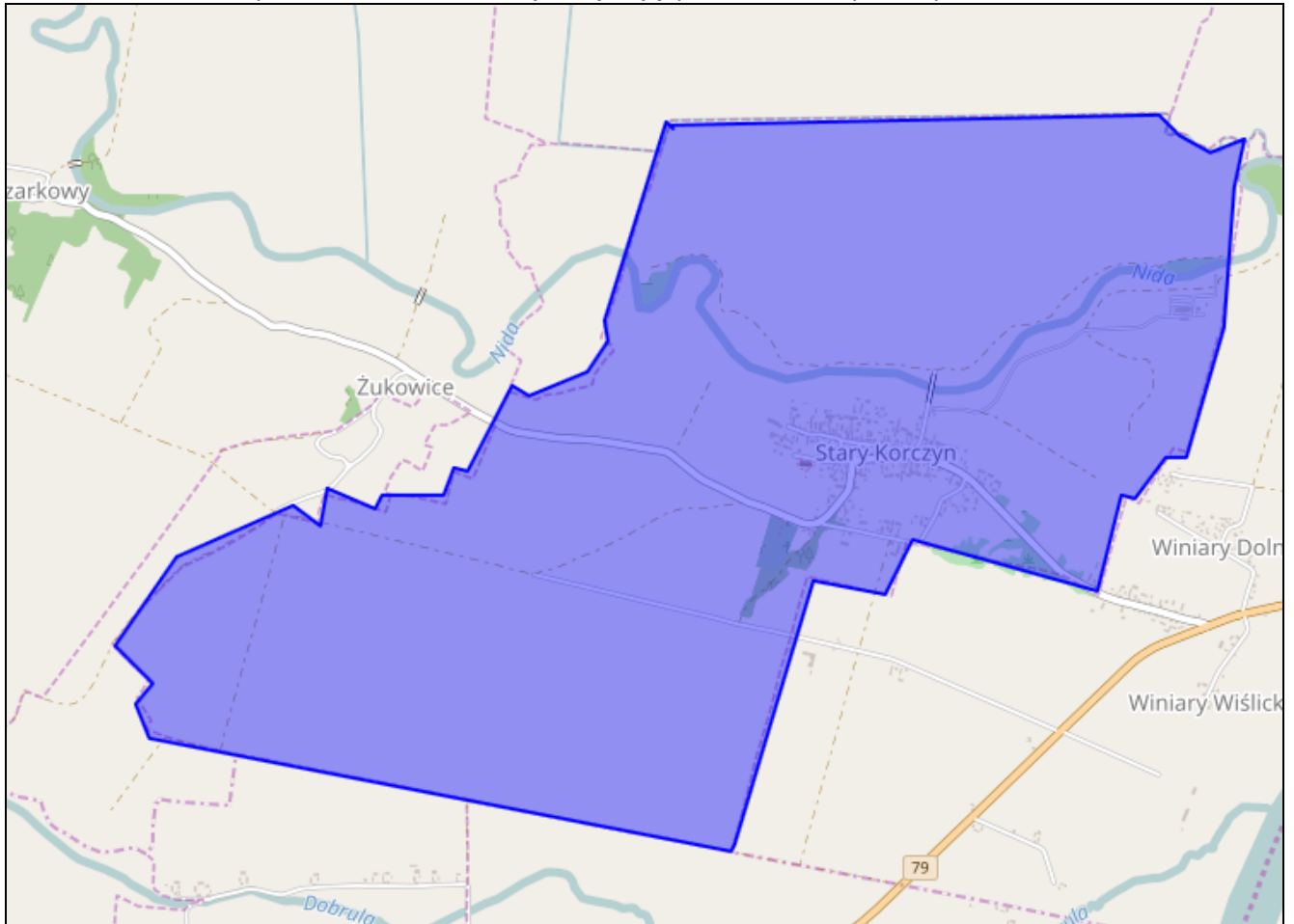
Źródło: opracowanie własne na podstawie goserwis.gdos.gov.pl



Obszar rewitalizacji nr 2 Sołectwo Stary Korczyn

Stary Korczyn zamieszkuje wg stanu na dzień 31.12.2015r. 277 mieszkańców, co stanowi 4,49% ogółu mieszkańców gminy Nowy Korczyn. Rewitalizacją zostanie objęte całe sołectwo i wszyscy mieszkańcy.

Mapa 11 Obszar rewitalizacji obejmujący sołectwo Stary Korczyn



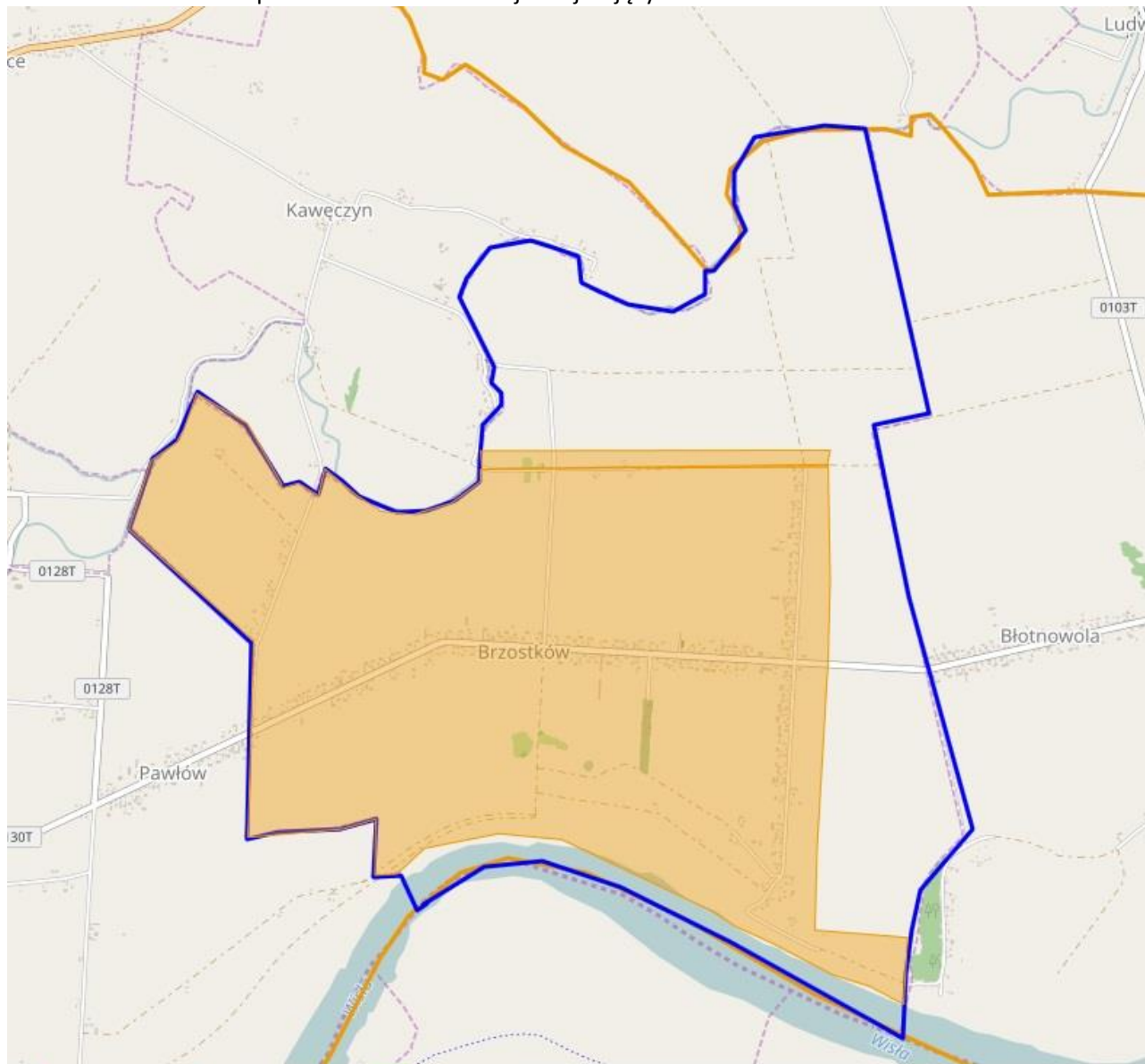
Źródło opracowanie własne na podstawie geoserwis.gdos.gov.pl



Obszar rewitalizacji nr 3 Sołectwo Brzostków

Brzostków zamieszkuje wg stanu na dzień 31.12.2015r. 504 mieszkańców, co stanowi 8,18% ogółu mieszkańców gminy. Rewitalizacją zostanie objęte całe sołectwo i wszyscy mieszkańcy.

Mapa 12 Obszar rewitalizacji obejmujący sołectwo Brzostków



Źródło opracowanie własne na podstawie geoserwis.gdos.gov.pl



5 Wizja obszaru po przeprowadzeniu rewitalizacji (planowany efekt rewitalizacji)

Wizja stanowi obraz pożądanego stanu, jaki społeczność lokalna chce osiągnąć na koniec wdrażania Programu rewitalizacji Gminy Nowy Korczyn na lata 2016-2023. Odpowiada na pytania:

- Co chcemy osiągnąć?
- Jaką sytuację chcemy mieć?

Wizja wskazuje zasadniczy kierunek działania jaki stoi przed Gminą Nowy Korczyn. Wizja jest również zobrazowaniem pożądanej przyszłości, która z założenia motywuje jej twórców i adresatów do działań na rzecz jej realizacji.

Wizję wyprowadzenia obszarów zdegradowanych z sytuacji kryzysowej (planowany efekt rewitalizacji), sformułowano w następujący sposób:

W wyniku procesu rewitalizacji nastąpiła wyraźna poprawa wizerunku obszarów rewitalizacji, spowodowana ożywieniem społecznym, przestrzennym, gospodarczym i środowiskowym. Na obszarach rewitalizacji tj. w sołectwach Nowy Korczyn, Stary Korczyn, Brzostków zostały złagodzone lub zlikwidowane problemy społeczne, zwłaszcza dotyczące osób zagrożonych ubóstwem i wykluczeniem społecznym. Na obszarach rewitalizacji więzi społeczne zostały odnowione, mieszkańcy chętnie korzystają z atrakcyjnie odnowionych przestrzeni publicznych. Każdy mieszkaniec obszaru ma zapewniony dostęp do wysokiej jakości usług edukacyjnych, zdrowotnych i kulturalnych. Powstają tu nowe przedsiębiorstwa które tworzą nowe miejsca pracy.

Celem ostatecznym Programu, którego osiągnięcie będzie bezpośrednim efektem przeprowadzonych działań rewitalizacyjnych, jest odwrócenie obecnej niekorzystnej sytuacji na obszarach rewitalizowanych, rozumiane jako spadek intensywności zjawisk kryzysowych (niekorzystnych). Najbardziej istotne z punktu widzenia interesariuszy Programu będzie odwrócenie niekorzystnych zjawisk takich jak:

- ✓ Zmniejszenie poziomu ubóstwa,
- ✓ Zmniejszenie poziomu bezrobocia,
- ✓ Zwiększenie poziomu aktywności gospodarczej oraz edukacji mieszkańców obszarów rewitalizacji,
- ✓ Zwieszenie dostępu do wysokiej jakości usług zdrowotnych, edukacyjnych,
- ✓ Odnowienie zdegradowanych przestrzeni publicznych.



Zdjęcie 5 Rynek i park w Nowym Korczynie po zakończeniu I etapu rewitalizacji



Źródło: Urząd Gminy Nowy Korczyn



6 Cele rewitalizacji oraz odpowiadające zidentyfikowanym potrzebom rewitalizacyjnym kierunki działań mających na celu eliminację lub ograniczenie negatywnych zjawisk

Rewitalizacja to proces wyprowadzania ze stanu kryzysowego obszarów zdegradowanych poprzez przedsięwzięcia całościowe tj. integrujące interwencję na rzecz społeczności lokalnej, lokalnej gospodarki oraz przestrzeni -środowiska i infrastruktury. W odpowiedzi na problemy zidentyfikowane na etapie diagnozy i konsultacji społecznych wyznaczono odpowiadające im cele rewitalizacji odnoszące się przede wszystkim do sfery społecznej. Poniżej sformułowane cele są pochodną wizji określającej stan końcowy procesu rewitalizacji w roku 2023. Do każdego z celów rewitalizacji przypisano konkretne kierunki działań. Stanowią one zestawienie najważniejszych grup działań pozwalających na osiągnięcie założonych celów. Wizja wyprowadzenia ze stanu kryzysowego będzie realizowana poprzez wdrożenie 5 celów szczegółowych

1. Przeciwdziałanie negatywnym zjawiskom wykluczenia społecznego na obszarach rewitalizacji.
2. Stymulowanie przedsiębiorczości i tworzenie miejsc pracy na obszarach rewitalizacji.
3. Podnoszenie poziomu bezpieczeństwa, estetyki i funkcjonalności obiektów i przestrzeni publicznej.
4. Poprawa dostępu do szeroko rozumianych usług publicznych oraz polepszenie ich jakości (m.in. usług edukacyjnych, zdrowotnych, kulturalnych itp.)
5. Poprawa jakości środowiska naturalnego i zachowanie dziedzictwa kulturowego i naturalnego.

Tabela 51 Kierunki działań

Przeciwdziałanie negatywnym zjawiskom wykluczenia społecznego na obszarach rewitalizacji.		
<p>Obszar rewitalizacji nr 1 Nowy Korczyn – kierunki działań:</p> <ul style="list-style-type: none"> • Aktywizacja i integracja osób i rodzin z obszaru rewitalizacji nr 1 - sołectwo Nowy Korczyn • Szkoła sukcesu – rozwój kompetencji kluczowych uczniów Samorządowego Gimnazjum w Nowym Korczynie • Zajęcia pozalekcyjne i pozaszkolne m.in. zwiększające kompetencje kluczowe w Szkole Podstawowej w Nowym Korczynie • Utworzenie i rozwój Klubu Seniora • Rozwój usług zdrowotnych na obszarze rewitalizacji nr 1 - sołectwo Nowy Korczyn • Organizacja wydarzeń kulturalnych na 	<p>Obszar rewitalizacji nr 2 Stary Korczyn – kierunki działań:</p> <ul style="list-style-type: none"> • Aktywizacja i integracja osób i rodzin z obszaru rewitalizacji nr 2 - sołectwo Stary Korczyn • Zajęcia pozalekcyjne i pozaszkolne m.in. zwiększające kompetencje kluczowe w Publicznej Szkole Podstawowej w Starym Korczynie • Utworzenie i rozwój Klubu Seniora • Wspieranie organizacji pozarządowych oraz grup nieformalnych działających na obszarze rewitalizacji nr 2 - sołectwo Stary Korczyn 	<p>Obszar rewitalizacji nr 3 Brzostków – kierunki działań:</p> <ul style="list-style-type: none"> • Aktywizacja i integracja osób i rodzin z obszaru rewitalizacji nr 3 - sołectwo Brzostków • Zajęcia pozalekcyjne i pozaszkolne m.in. zwiększające kompetencje kluczowe w Publicznej Szkole Podstawowej w Brzostkowie • Utworzenie i rozwój Klubu Seniora • Rozwój usług zdrowotnych na obszarze rewitalizacji nr 3 - sołectwo Brzostków



<p>obszarze rewitalizacji oraz wydarzeń promujących obszar jako miejsce atrakcyjne turystycznie</p> <ul style="list-style-type: none"> • Wspieranie organizacji pozarządowych oraz grup nieformalnych działających na obszarze rewitalizacji nr 1 - sołectwo Nowy Korczyn 		
Stymulowanie przedsiębiorczości i tworzenie miejsc pracy na obszarach rewitalizacji		
<p>Obszar rewitalizacji nr 1 Nowy Korczyn – kierunki działań:</p> <ul style="list-style-type: none"> • Tworzenie nowych przedsiębiorstw i wspieranie obecnych przedsiębiorstw na obszarze rewitalizacji nr 1 - sołectwo Nowy Korczyn • Wsparcie inwestycyjne MŚP działających na obszarze rewitalizacji nr 1 - sołectwo Nowy Korczyn • Powstawanie i rozwój gospodarstw agroturystycznych na obszarze rewitalizacji nr 1 - sołectwo Nowy Korczyn 	<p>Obszar rewitalizacji nr 2 Stary Korczyn – kierunki działań:</p> <ul style="list-style-type: none"> • Tworzenie nowych przedsiębiorstw i wspieranie obecnych przedsiębiorstw na obszarze rewitalizacji nr 2 - sołectwo Stary Korczyn • Wsparcie inwestycyjne MŚP działających na obszarze rewitalizacji nr 2 - sołectwo Stary Korczyn • Powstawanie i rozwój gospodarstw agroturystycznych na obszarze rewitalizacji nr 2 - sołectwo Stary Korczyn 	<p>Obszar rewitalizacji nr 3 Brzostków – kierunki działań:</p> <ul style="list-style-type: none"> • Tworzenie nowych przedsiębiorstw i wspieranie obecnych przedsiębiorstw na obszarze rewitalizacji nr 3 - sołectwo Brzostków
Podnoszenie poziomu bezpieczeństwa, estetyki i funkcjonalności obiektów i przestrzeni publicznej		
<p>Obszar rewitalizacji nr 1 Nowy Korczyn – kierunki działań:</p> <ul style="list-style-type: none"> • Poprawa bezpieczeństwa w Gminie Nowy Korczyn poprzez zakup średniego samochodu strażackiego wraz z wyposażeniem ratującym życie dla Ochotniczej Straży Pożarnej w miejscowości Nowy Korczyn • Modernizacja infrastruktury drogowej na obszarze rewitalizacji nr 1 - sołectwo Nowy Korczyn • Poprawa estetyki kamienic na Rynku w Nowym Korczynie • Przełamywanie barier architektonicznych w 	<p>Obszar rewitalizacji nr 2 Stary Korczyn – kierunki działań:</p> <ul style="list-style-type: none"> • Modernizacja infrastruktury drogowej na obszarze rewitalizacji nr 2- Stary Korczyn • Przełamywanie barier architektonicznych w budynkach użyteczności publicznej 	<p>Obszar rewitalizacji nr 3 Brzostków – kierunki działań:</p> <ul style="list-style-type: none"> • Modernizacja infrastruktury drogowej na obszarze rewitalizacji nr 3 - sołectwo Brzostków • Przełamywanie barier architektonicznych w budynkach użyteczności publicznej



budynkach użyteczności publicznej		
Poprawa dostępu do szeroko rozumianych usług publicznych oraz polepszenie ich jakości (m.in. usług edukacyjnych, zdrowotnych, kulturalnych itp.)		
<p>Obszar rewitalizacji nr 1 Nowy Korczyn – kierunki działań:</p> <ul style="list-style-type: none"> • Rozwój turystyki na terenie Nowego Korczyna • Modernizacja infrastruktury sportowej na terenie sołectwa Nowy Korczyn • Zachowanie dziedzictwa kulturowego poprzez wykonanie prac konserwatorskich oraz zagospodarowanie otoczenia wokół zabytkowego Kościoła p.w. Świętej Trójcy w Nowym Korczynie • Rozwój działalności Gminnego Ośrodka Kultury w Nowym Korczynie - rozwijanie zainteresowań dzieci i młodzieży z obszaru rewitalizacji nr 1 - sołectwo Nowy Korczyn • Termomodernizacja, remont i doposażenie Zespołu Szkół w Nowym Korczynie wraz z zagospodarowaniem terenu wokół • Działalność i rozwój Punktu Informacji Turystycznej • Promocja zdrowia i aktywnych form wypoczynku • Zachowanie dziedzictwa kulturowego na obszarze rewitalizacji nr 1 - sołectwo Nowy Korczyn • Przełamywanie barier architektonicznych w budynkach użyteczności publicznej 	<p>Obszar rewitalizacji nr 2 Stary Korczyn – kierunki działań:</p> <ul style="list-style-type: none"> • Modernizacja boiska sportowego przy szkole w Starym Korczynie • Termomodernizacja, remont i doposażenie budynku OSP/świetlicy wiejskiej w Starym Korczynie wraz z zagospodarowaniem terenu wokół • Zachowanie dziedzictwa kulturowego Kościoła p.w. św. Mikołaja b. w. w Starym Korczynie • Termomodernizacja, remont i doposażenie Publicznej Szkoły podstawowej w Starym Korczynie • Przełamywanie barier architektonicznych w budynkach użyteczności publicznej 	<p>Obszar rewitalizacji nr 3 Brzostków – kierunki działań:</p> <ul style="list-style-type: none"> • Modernizacja boiska przy Publicznej Szkole Podstawowej w Brzostkowie w celu utworzenia wielofunkcyjnego do piłki nożnej, koszykówki i siatkówki • Termomodernizacja, remont i doposażenie budynku OSP/świetlicy wiejskiej w Brzostkowie wraz z zagospodarowaniem terenu wokół • Termomodernizacja, remont i doposażenie Szkoły Podstawowej w Brzostkowie • Zachowanie dziedzictwa kulturowego Kościoła p.w. NMP Królowej Polski w Brzostkowie
Poprawa jakości środowiska naturalnego i zachowanie dziedzictwa kulturowego i naturalnego		
<p>Obszar rewitalizacji nr 1 Nowy Korczyn – kierunki działań:</p> <ul style="list-style-type: none"> • Demontaż i bezpieczne usuwanie wyrobów 	<p>Obszar rewitalizacji nr 2 Stary Korczyn – kierunki działań:</p> <ul style="list-style-type: none"> • Demontaż i bezpieczne usuwanie wyrobów 	<p>Obszar rewitalizacji nr 3 Brzostków – kierunki działań:</p> <ul style="list-style-type: none"> • Demontaż i bezpieczne usuwanie wyrobów



<p>zawierających azbest z obszaru rewitalizacji nr 1 - sołectwo Nowy Korczyn</p> <ul style="list-style-type: none"> • Edukacja ekologiczna mieszkańców obszaru rewitalizacji nr 1 - sołectwo Nowy Korczyn • Dokończenie kanalizacji sołectwa Nowy Korczyn • Termomodernizacja budynków użyteczności publicznej • Termomodernizacja, remont i doposażenie Zespołu Szkół w Nowym Korczynie wraz z zagospodarowaniem terenu wokół • Wdrożenie systemu efektywności energetycznej na terenie Gminy Nowy Korczyn • Projekty parasolowe dla mieszkańców obszaru rewitalizacji nr 1 - sołectwo Nowy Korczyn (OZE i EWE w budynkach prywatnych) • Zachowanie dziedzictwa kulturowego na obszarze rewitalizacji nr 1 - sołectwo Nowy Korczyn 	<p>zawierających azbest z obszaru rewitalizacji nr 2 - sołectwo Stary Korczyn</p> <ul style="list-style-type: none"> • Edukacja ekologiczna mieszkańców obszaru rewitalizacji nr 2 - sołectwo Stary Korczyn • Budowa kanalizacji na terenie sołectwa Stary Korczyn • Termomodernizacja, remont i doposażenie budynku OSP/świetlicy wiejskiej w Starym Korczynie wraz z zagospodarowaniem terenu wokół • Zachowanie dziedzictwa kulturowego Kościoła p.w. św. Mikołaja b. w. w Starym Korczynie • Termomodernizacja, remont i doposażenie Publicznej Szkoły podstawowej w Starym Korczynie • Wdrożenie systemu efektywności energetycznej na terenie Gminy Nowy Korczyn • Projekty parasolowe dla mieszkańców obszaru rewitalizacji nr 2 - sołectwo Stary Korczyn (OZE i EWE w budynkach prywatnych) • Zachowanie dziedzictwa kulturowego na obszarze rewitalizacji nr 2 - sołectwo Stary Korczyn 	<p>zawierających azbest z obszaru rewitalizacji nr 3 - sołectwo Brzostków</p> <ul style="list-style-type: none"> • Edukacja ekologiczna mieszkańców obszaru rewitalizacji nr 3 - sołectwo Brzostków • Dokończenie wodociągu na terenie sołectwa Brzostków • Termomodernizacja, remont i doposażenie budynku OSP/świetlicy wiejskiej w Brzostkowie wraz z zagospodarowaniem terenu wokół • Termomodernizacja, remont i doposażenie Publicznej Szkoły podstawowej w Brzostkowie • Zachowanie dziedzictwa kulturowego Kościoła p.w. NMP Królowej Polski w Brzostkowie
--	--	---



7 Lista planowanych podstawowych projektów i przedsięwzięć rewitalizacyjnych

Obszar rewitalizacji nr 1 sołectwo Nowy Korczyn

Obszar rewitalizacji nr 1 - sołectwo Nowy Korczyn	Podstawowe	Uzupełniające	Razem
Liczba projektów rewitalizacyjnych	18	10	28
Szacunkowa wartość projektów rewitalizacyjnych	14 624 000 zł	5 160 000 zł	19 784 000 zł

Lista projektów podstawowych obszar rewitalizacji nr 1 sołectwo Nowy Korczyn

PODSTAWOWA LISTA PRZEDSIĘWZIĘĆ REWITALIZACYJNYCH		
L.p.	Sfera wraz z nazwą projektu	Szacunkowa wartość
Projekty rewitalizacyjne w sferze społecznej		1 300 000 zł
1.	Aktywizacja i integracja osób i rodzin z obszaru rewitalizacji nr 1 - sołectwo Nowy Korczyn	120 000 zł
2.	Szkoła sukcesu – rozwój kompetencji kluczowych uczniów Samorządowego Gimnazjum w Nowym Korczynie	200 000 zł
3.	Zajęcia pozalekcyjne i pozaszkolne m.in. zwiększające kompetencje kluczowe w Szkole Podstawowej w Nowym Korczynie	280 000 zł
4.	Utworzenie i rozwój Klubu Seniora	100 000 zł
5.	Rozwój usług zdrowotnych na obszarze rewitalizacji nr 1 - sołectwo Nowy Korczyn	400 000 zł
6.	Organizacja wydarzeń kulturalnych na obszarze rewitalizacji oraz wydarzeń promujących obszar jako miejsce atrakcyjne turystycznie	200 000 zł
Projekty rewitalizacyjne w sferze gospodarczej		400 000 zł
7.	Tworzenie nowych przedsiębiorstw i wspieranie obecnych przedsiębiorstw na obszarze rewitalizacji nr 1 - sołectwo Nowy Korczyn	400 000 zł
Projekty rewitalizacyjne w sferze środowiskowej		124 000 zł
8.	Demontaż i bezpieczne usuwanie wyrobów zawierających azbest z obszaru rewitalizacji nr 1 - sołectwo Nowy Korczyn	84 000 zł
9.	Edukacja ekologiczna mieszkańców obszaru rewitalizacji nr 1 - sołectwo Nowy Korczyn	40 000 zł
Projekty rewitalizacyjne w sferze funkcjonalno-przestrzennej		5 900 000 zł
10.	Poprawa bezpieczeństwa w Gminie Nowy Korczyn poprzez zakup średniego samochodu strażackiego wraz z wyposażeniem ratującym życie dla Ochotniczej Straży Pożarnej w miejscowości Nowy Korczyn	900 000 zł
11.	Rozwój turystyki na terenie Nowego Korczyna	2 000 000 zł
12.	Modernizacja infrastruktury sportowej na terenie sołectwa Nowy Korczyn	1 500 000 zł
13.	Modernizacja infrastruktury drogowej na obszarze rewitalizacji nr 1 - sołectwo Nowy Korczyn	1 000 000 zł
14.	Dokończenie kanalizacji sołectwa Nowy Korczyn	500 000 zł
Projekty rewitalizacyjne w sferze technicznej		6 900 000 zł
15.	Termomodernizacja budynków użyteczności publicznej	2 000 000 zł
16.	Termomodernizacja, remont i doposażenie Zespołu Szkół w Nowym Korczynie wraz z zagospodarowaniem terenu wokół	800 000 zł



17.	Poprawa estetyki kamienic na Rynku w Nowym Korczynie	2 000 000 zł
18.	Zachowanie dziedzictwa kulturowego poprzez wykonanie prac konserwatorskich oraz zagospodarowanie otoczenia wokół zabytkowego Kościoła p.w. Świętej Trójcy w Nowym Korczynie	2 100 000 zł

RAZEM wartość projektów podstawowych	14 624 000 zł
---	----------------------

Projekty rewitalizacyjne w sferze społecznej

1 Nazwa projektu	Projekt rewitalizacyjny nr 1 Aktywizacja i integracja osób i rodzin z obszaru rewitalizacji nr 1 - sołectwo Nowy Korczyn
2 Wskazanie podmiotów realizujących projekt	Gmina Nowy Korczyn Gminny Ośrodek Pomocy Społecznej w Nowym Korczynie Stowarzyszenie Królewskie Ponidzie (Lokalna Grupa Działania) Zespół Szkół w Nowym Korczynie Samorządowy Zakład Opieki Zdrowotnej w Nowym Korczynie Gminny Ośrodek Kultury w Nowym Korczynie Biblioteka Gminna w Nowym Korczynie Gminna Komisja Rozwiązywania Problemów Alkoholowych w Nowym Korczynie Powiatowy Urząd Pracy w Busku – Zdroju PCPR w Busku - Zdroju Rada Sołecka Sołectwa Nowy Korczyn Organizacja pozarządowe (NGO)
3 Zakres realizowanych zadań	W ramach projektu będą podejmowane różnego rodzaju aktywne formy aktywizacji osób bezrobotnych i poszukujących pracy m.in. szkolenia, staże, kursy zawodowe, praktyki, refundacja kosztów badań lekarskich, itp. Potrzebę potwierdzają dane dot. bezrobocia na terenie sołectwa Nowy Korczyn: <ul style="list-style-type: none"> ✓ 2014r.: 45 osób, ✓ 2015r.: 48 osób Zadanie obejmuje także: - aktywizację społeczną tj. szkolenia i kursy dla wybranej grupy podopiecznych GOPS, - zorganizowanie prac społecznie – użytecznych dla osób bezrobotnych korzystających z pomocy GOPS, - „utworzenie grupy AA (Amoniwych Alkoholików) jako najbardziej wydajnej i kompleksowej metody postępowania z uzależnieniami i patologią rodzinną. Udowodniono, że działalność w ruchu AA jest bardziej adekwatną niż leczenie farmakologiczne i nadzór policyjny” ⁵
4 Lokalizacja (miejsce przeprowadzenia danego projektu)	Urząd Gminy w Nowym Korczynie
5 Szacowana wartość	120 000 zł
6 Prognozowane rezultaty wraz ze sposobem ich oceny i zmierzenia w	Prognozowane rezultaty w okresie wdrażania Programu Rewitalizacji: W ciągu 8 lat realizacji Programu rewitalizacji minimum 32 mieszkańców Nowego Korczyna (zakładamy średnio 4 osoby rocznie) będzie miało możliwość skorzystać z aktywnych form wspierających zatrudnienie

⁵ Pomysł utworzenia grupy AA zgłoszony przez Stowarzyszenie Nasze Ponidzie



odniesieniu do celów rewitalizacji	(staże, kursy zawodowe, roboty interwencyjne, praktyki, itp.) Sposób pomiaru rezultatów: <ul style="list-style-type: none"> • listy obecności, • informacje uzyskiwane z Powiatowego Urzędu Pracy, • dane własne Urzędu Gminy w nowym Korczynie, • dokumentacja fotograficzna.
7 Horyzont czasowy	2016-2023 (8 lat)

1 Nazwa projektu	Projekt rewitalizacyjny nr 2 Szkoła sukcesu – rozwój kompetencji kluczowych uczniów Samorządowego Gimnazjum w Nowym Korczynie
2 Wskazanie podmiotów realizujących projekt	Gmina Nowy Korczyn Zespół Szkół w Nowym Korczynie Stowarzyszenie Królewskie Ponidzie (Lokalna Grupa Działania) Gminny Ośrodek Kultury w Nowym Korczynie Biblioteka Gminna w Nowym Korczynie
3 Zakres realizowanych zadań	Projekt polega na organizacji dodatkowych zajęć: <ol style="list-style-type: none"> 1. Dodatkowe zajęcia wyrównawcze z matematyki 2. Dodatkowe zajęcia z języka angielskiego 3. Dodatkowe zajęcia z języka niemieckiego 4. Kółko dziennikarsko – filmowo-teatralne 5. Dodatkowe zajęcia z informatyki 6. Warsztaty laboratoryjno – fizyczne 7. Zajęcia edukacyjne w zakresie doradztwa pedagogiczno – psychologicznego 8. Zajęcia związane z doradztwem edukacyjno - zawodowym Cele projektu: Główny: Wzrost kompetencji i poziomu wiedzy oraz wzbogacenie oferty zajęć pozalekcyjnych i pozaszkolnych, a także podniesienie dostępności do wsparcia psychologiczno – pedagogicznego i doradztwa edukacyjno – zawodowego. Szczegółowy: Podniesienie kompetencji kluczowych uczniów (w tym uczniów ze specjalnymi potrzebami edukacyjnymi) na każdym etapie edukacji ogólnej, w tym podstawowej, gimnazjalnej i ponadgimnazjalnej w kontekście potrzeb rynku.
4 Lokalizacja (miejsce przeprowadzenia danego projektu)	Nowy Korczyn ul. Partyzantów 11
5 Szacowana wartość	200 000 zł
6 Prognozowane rezultaty wraz ze sposobem ich oceny i zmierzenia w odniesieniu do celów rewitalizacji	Planowane rezultaty, m.in.: <ul style="list-style-type: none"> - liczba uczniów, którzy nabyli kompetencje kluczowe po opuszczeniu programu- 60 - liczba szkół, których pracownie przedmiotowe zostały doposażone w programie - 1 - liczba szkół wyposażonych w ramach programu w sprzęt do prowadzenia zajęć - 1 Sposoby pomiaru rezultatów projektów: <ul style="list-style-type: none"> • dziennik zajęć,



	<ul style="list-style-type: none"> • dokumentacja fotograficzna, • ankiety.
7 Horyzont czasowy	01.10.2016 – 31.07.2017r.

1 Nazwa projektu	Projekt rewitalizacyjny nr 3 Zajęcia pozalekcyjne i pozaszkolne m.in. zwiększające kompetencje kluczowe w Szkole Podstawowej w Nowym Korczynie
2 Wskazanie podmiotów realizujących projekt	Gmina Nowy Korczyn Zespół Szkół w Nowym Korczynie Stowarzyszenie Królewskie Ponidzie (Lokalna Grupa Działania) Gminny Ośrodek Kultury w Nowym Korczynie Biblioteka Gminna w Nowym Korczynie
3 Zakres realizowanych zadań	Zadanie 1: Organizacja zajęć dodatkowych pozalekcyjnych będzie polegała m.in. na rozwoju nauczania opartego na eksperymencie i narzędziach TIK poprzez wyposażenie pracowni szkolnych w pomoce dydaktyczne oraz realizację zajęć związanych z rozwojem kompetencji kluczowych: <ul style="list-style-type: none"> • porozumiewanie się w języku ojczystym, • porozumiewanie się w językach obcych, • kompetencje matematyczne i podstawowe kompetencje, naukowo-techniczne, • kompetencje informatyczne, • umiejętność uczenia się, • kompetencje społeczne i obywatelskie, • inicjatywność i przedsiębiorczość, • świadomość i ekspresja kulturalna. <p>Zadanie 2: Przedsięwzięcie rewitalizacyjne zakłada również zwiększenie umiejętności kadry nauczycielskiej w zakresie posługiwania się narzędziami TIK.</p> <p>W ramach projektów przewiduje się wyjazdy edukacyjne oraz inne zajęcia sportowe, wyrównawcze i rozwijające zainteresowania uczniów na podstawie przeprowadzonej diagnozy potrzeb.</p>
4 Lokalizacja (miejsce przeprowadzenia danego projektu)	Nowy Korczyn ul. Partyzantów 11
5 Szacowana wartość	280 000 zł
6 Prognozowane rezultaty wraz ze sposobem ich oceny i zmierzenia w odniesieniu do celów rewitalizacji	Minimum 50 uczniów z Zespołu Szkół w Nowym Korczynie rocznie nabędzie lub wzmocni kompetencje kluczowe (m.in. język obcy, matematyka, umiejętności uczenia się i informatyczne). Każdy uczeń będzie miał możliwość – w ramach projektu - uczestnictwa w kilku typach wsparcia zgodnie ze ścieżką edukacyjną na którą składają się zajęcia dodatkowe: <ul style="list-style-type: none"> • z j. angielskiego, • warsztaty uczenia się, • indywidualne doradztwo edukacyjnozawodowe, • z matematyki metodą eksperymentu, • warsztaty matematyczne, • inne zajęcia wyrównawcze i rozwijające w zależności od zdiagnozowanych potrzeb uczniów. <p>Nauczyciele otrzymają wsparcie np. w postaci kursu „e-Nauczyciel”.</p>



	<p>Sposoby pomiaru rezultatów projektów:</p> <ul style="list-style-type: none"> • dziennik zajęć, • dokumentacja fotograficzna, • protokoły odbioru (w przypadku doposażenia pracowni) • ankiety.
7 Horyzont czasowy	2016-2023 (8 lat)
1 Nazwa projektu	Projekt rewitalizacyjny nr 4 Utworzenie i rozwój Klubu Seniora
2 Wskazanie podmiotów realizujących projekt	<p>Gmina Nowy Korczyn Zespół Szkół w Nowym Korczynie Stowarzyszenie Królewskie Ponidzie (Lokalna Grupa Działania) Gminny Ośrodek Kultury w Nowym Korczynie Biblioteka Gminna w Nowym Korczynie Samorządowy Zakład Opieki Zdrowotnej w Nowym Korczynie Organizacje pozarządowe oraz grupy nieformalne działające na obszarze rewitalizacji Podmioty prywatne</p>
3 Zakres realizowanych zadań	<p>Projekt polega na utworzeniu Klubu Seniora. W ramach funkcjonowania klubu organizowane będą m.in. :</p> <ul style="list-style-type: none"> - spotkań dla osób starszych i samotnych (dzień seniora, wigilia itp.). - spotkań dla osób niepełnosprawnych - Organizacja warsztatów/kursów dla osób starszych (m.in. zajęcia folklorystyczne, zajęcia na basenie, zajęcia komputerowe, spotkania z kardiologiem, diabetologiem itp.) - Odbudowa więzi międzypokoleniowych. Dziadkowie-Rodzice-Wnuczkowie- organizacja zajęć m.in. <p>Przykładowe obszary działań międzypokoleniowych</p> <ul style="list-style-type: none"> • zajęcia kulinarne- kuchnia staropolska (degustacja wraz z pogadanką dotyczącą dawnych zwyczajów), kuchnia nowoczesna; • praca ze wspomnieniami, lokalną historią • praca wokół tradycji, obrzędów • inicjatywy artystyczne czy edukacyjne (np. teatralne, plastyczne etc) • działania wokół nowych technologii (młodzi przewodnikami starszych po świecie techniki np. obsługa konta przez internet).
4 Lokalizacja (miejsce przeprowadzenia danego projektu)	Tarnowska 5, Nowy Korczyn
5 Szacowana wartość	100 000 zł
6 Prognozowane rezultaty wraz ze sposobem ich oceny i zmierzenia w odniesieniu do celów rewitalizacji	<p>Rezultaty:</p> <ul style="list-style-type: none"> • Liczba powstałych Klubów Seniora -1 • Liczba osób objętych projektem- 100 • Liczba zorganizowanych spotkań/wydarzeń dla osób starszych, samotnych – 6 rocznie <p>Sposób pomiaru rezultatów:</p> <ul style="list-style-type: none"> • listy obecności, • dokumentacja fotograficzna.
7 Horyzont czasowy	2016-2023 (8 lat)



1 Nazwa projektu	Projekt rewitalizacyjny uzupełniający nr 5 Rozwój usług zdrowotnych na obszarze rewitalizacji nr 1 - sołectwo Nowy Korczyn
2 Wskazanie podmiotów realizujących projekt	Samorządowy Zakład Opieki Zdrowotnej w Nowym Korczynie Gminny Ośrodek Pomocy Społecznej w Nowym Korczynie Gmina Nowy Korczyn Zespół Szkół w Nowym Korczynie Publiczna Szkoła Podstawowa w Starym Korczynie Gminny Ośrodek Kultury w Nowym Korczynie Biblioteka Gminna w Nowym Korczynie Gminna Komisja Rozwiązywania Problemów Alkoholowych w Nowym Korczynie Rada Sołecka sołectwa Nowy Korczyn
3 Zakres realizowanych zadań	Zadanie 1: Bezpłatne szczepienia przeciw grypie, w tym m.in. dla osób starszych. Zadanie 2: Program profilaktyki raka piersi (mammografia) Zadanie 3: Program profilaktyki raka szyjki macicy (cytologia) Zadanie 4: Program profilaktyki chorób układu krążenia Zadanie 5: Inne programy profilaktyczne w przypadku stwierdzenia takich potrzeb u mieszkańców obszarów rewitalizacji. Zadanie 6: Rozwój usług zdrowotnych świadczonych przez Samorządowy Zakład Opieki Zdrowotnej w Nowym Korczynie poprzez zakup niezbędnego wyposażenia oraz wprowadzenie nowych usług. Zadanie 7: Wdrażanie przez Samorządowy Zakład Opieki Zdrowotnej w Nowym Korczynie skoordynowanych modeli leczenia z uwzględnieniem ich środowiskowych aspektów. Zadanie 8: Rozwój rehabilitacji /fizykoterapii. Zadanie 9: Zwiększenie personelu medycznego oraz doposażenie Samodzielnego Publicznego Zakładu Opieki Zdrowotnej w Nowym Korczynie w niezbędny sprzęt do świadczenia wysokiej jakości usług medycznych i zwiększania ich zakresu. Zadanie 10: Rozwój usług specjalistycznych komercyjnych.
4 Lokalizacja (miejsce przeprowadzenia danego projektu)	Nowy Korczyn ul. Zaścianek 2
5 Szacowana wartość	400 000 zł
6 Prognozowane rezultaty wraz ze sposobem ich oceny i zmierzenia w odniesieniu do celów rewitalizacji	Prognozowane rezultaty w okresie wdrażania Programu Rewitalizacji: Projekt będzie miał wpływ na sferę społeczną związaną z ochroną zdrowia. Diagnoza i stan zdrowia mieszkańców obszaru rewitalizacji wskazują na potrzebę uruchomienia szeregu programów profilaktycznych realizowanych przez różne podmioty. Istnieje również potrzeba rozszerzenia usług zdrowotnych świadczonych przez Samorządowy Zakład Opieki Zdrowotnej w Nowym Korczynie <ul style="list-style-type: none"> • Liczba wpartych podmiotów leczniczych -1 • Liczba osób objętych ulepszoną opieką zdrowotną – 3227 • Zwiększenie poczucia bezpieczeństwa zdrowotnego • Zmniejszenie zachorowalności • Poprawa stanu zdrowia mieszkańców obszaru rewitalizacji Sposób pomiaru rezultatów: <ul style="list-style-type: none"> • sprawozdania z działalności Samodzielnego Publicznego Zakładu



	<p>Opieki Zdrowotnej w Nowym Korczynie</p> <ul style="list-style-type: none"> • protokoły odbioru (w przypadku zakupu aparatury medycznej i wyposażenia), • dokumentacja fotograficzna z realizacji programów profilaktycznych, • ankiety.
7 Horyzont czasowy	2016-2023 (8 lat)

1 Nazwa projektu	Projekt rewitalizacyjny nr 6 Organizacja wydarzeń kulturalnych na obszarze rewitalizacji oraz wydarzeń promujących obszar jako miejsce atrakcyjne turystycznie
2 Wskazanie podmiotów realizujących projekt	<ul style="list-style-type: none"> • Gmina Nowy Korczyn • Stowarzyszenie Królewskie Ponidzie (Lokalna Grupa Działania) • Stowarzyszenie „Nasze Powiśle” • Ochotnicza Straż Pożarna w Nowym Korczynie • Stowarzyszenie KGW Korczynian Nad Nidą • Towarzystwo Miłośników Ziemi Korczyńskiej w Nowym Korczynie • Stowarzyszenie Producentów Fasoli w Nowym Korczynie • Stowarzyszenie "Orkiestra Dęta im. Jana III Sobieskiego" • Stowarzyszenie Nasze Ponidzie • Klub Sportowy "Wisła" Nowy Korczyn • Zespół Szkół w Nowym Korczynie • Publiczna Szkoła Podstawowa w Starym Korczynie • Publiczna Szkoła Podstawowa w Brzostkowie • Gminny Ośrodek Pomocy Społecznej w Nowym Korczynie • Samorządowy Zakład Opieki Zdrowotnej w Nowym Korczynie • Gminny Ośrodek Kultury w Nowym Korczynie • Biblioteka Gminna w Nowym Korczynie • Parafię p.w. Trójcy Świętej w Nowym korczynie • Podmioty prywatne
3 Zakres realizowanych zadań	<p>Zadanie 1 Organizacja wydarzeń kulturalnych na obszarze rewitalizacji m.in</p> <ul style="list-style-type: none"> • Kingonalia (Jest to święto o charakterze religijno-historyczno-kulturalnym, obchodzone w Gminie Nowy Korczyn na cześć Św. Kingi, nawiązujące do czasów XIII w. i bytności księżnej i jej męża – Bolesława Wstydliviego w Nowym Mieście Korczynie). • Koncert muzyki dawnej • Gminny Dzień Kobiet, • Gminny Przegląd Pieśni Wielkopostnych, Kiermasz ozdób świątecznych, • Bajkowy Dzień Dziecka, • Narodowe czytanie, • Święto Niepodległości, • Jasełka Bożonarodzeniowe, Kiermasz ozdób świątecznych, <p>Zadanie 2 Promocja dziedzictwa kulturowego (wydawanie folderów, wydawnictw opisujących działalność kulturalna na obszarze rewitalizacji ora dziedzictwo kulturowe)</p>
4 Lokalizacja (miejsce przeprowadzenia danego projektu)	Nowy Korczyn



5 Szacowana wartość	200 000 zł
6 Prognozowane rezultaty wraz ze sposobem ich oceny i zmierzenia w odniesieniu do celów rewitalizacji	<p>Rezultaty:</p> <ul style="list-style-type: none">• Liczba zorganizowanych wydarzeń kulturalnych – 8 rocznie• Liczba wydanych publikacji – 1 rocznie• Zwiększenie dostępu do wydarzeń kulturalnych• Promocja obszaru <p>Sposób pomiaru rezultatów:</p> <ul style="list-style-type: none">• Sprawozdania z działalności Gminnego Ośrodka Kultury,• Listy obecności,• dokumentacja fotograficzna.
7 Horyzont czasowy	2016-2023 (8 lat)

Zdjęcie 6 Plac targowy/festynowy w Nowym Korczynie wykonany w ramach I etapu rewitalizacji



Fot. Urząd Gminy Nowy Korczyn

Zdjęcie 7 Budynek świetlicy wiejskiej w Nowym Korczynie





Fot. GRACZKOWSKI DOTACJE Sp. z o.o. (stan: X.2016)



Projekty rewitalizacyjne w sferze gospodarczej

1 Nazwa projektu	Projekt rewitalizacyjny nr 7 Tworzenie nowych przedsiębiorstw i wspieranie obecnych przedsiębiorstw na obszarze rewitalizacji nr 1 - sołectwo Nowy Korczyn
2 Wskazanie podmiotów realizujących projekt	Mieszkańcy sołectwa Nowy Korczyn planujący założyć własną firmę Mieszkańcy sołectwa Nowy Korczyn i interesariusze rewitalizacji już prowadzący firmę Gmina Nowy Korczyn Rada Sołecka Sołectwa Nowe Korczyn Stowarzyszenie Królewskie Ponidzie (Lokalna Grupa Działania) Powiatowy Urząd Pracy w Busku - Zdroju Wojewódzki Urząd Pracy w Kielcach Gminny Ośrodek Pomocy Społecznej w Nowym Korczynie
3 Zakres realizowanych zadań	Zadanie rewitalizacyjne polega na powstawaniu nowych firm na obszarze rewitalizacji i wspieraniu już istniejących (m.in. organizacja szkoleń, spotkań informacyjnych, itp.) na terenie sołectwa działa 70 firm (wg stanu na 02.06.2016) – 1 miejsce w gminie spośród wszystkich sołectw. Istnieje potrzeba tworzenia nowych podmiotów m.in. dzięki dotacjom Wojewódzkiego i Powiatowego Urzędu Pracy oraz Lokalnej Grupy Działania na założenie własnej działalności gospodarczej. W ramach zadania powinny być przeprowadzone szkolenia oraz wsparcie doradcze i pomostowe, co będzie gwarantować większą szansę na „przetrwanie” nowo założonych firm. Zadanie przewiduje również rozwój ekonomii społecznej m.in. tworzenie i wspieranie spółdzielni socjalnych. Projekt obejmuje również propozycje zgłoszone przez Stowarzyszenie Nasze Ponidzie: „Za kluczowe w naszej gminie uznaje się tworzenie nowych miejsc pracy. Rozumiemy to jako podjęcie starań o lokalizację przemysłu oraz usług materialnych i niematerialnych. W tym celu za niezbędne uważamy następujące inicjatywy dla zainteresowania przedsiębiorców: - wyodrębnienie gruntów przydatnych do działalności przemysłowej, - „odrolnienie” określonych gruntów, - scalenie gruntów (przewyciężenie fragmentaryzacji) w strefie przewidzianej na pozarolniczą działalność gospodarczą, - uzbrojenie terenu w niezbędne media, - zastosowanie instrumentów ekonomicznych i prawnych dla ukierunkowanie działalności np. na przetwórstwo produktów rolnych, na wytwarzanie energii odnawialnej, - sporządzenie miejscowego Planu Zagospodarowania Przestrzennego w obszarach przewidzianych obecnie w „Studium uwarunkowań i kierunków zagospodarowania przestrzennego” na komercyjną działalność pozarolniczą, - uruchomienie w tym celu Gminnej Fundacji Gospodarczej lub Gminnej Izby Gospodarczej. W rezultacie można utworzyć gminną sferę gospodarczą zintegrowaną z planowaną przeprawą drogowo-mostową i obwodnicą.
4 Lokalizacja (miejsce przeprowadzenia danego projektu)	Nowy Korczyn – obszar rewitalizacji
5 Szacowana wartość	400 000 zł
6 Prognozowane	Prognozowane rezultaty w okresie wdrażania Programu Rewitalizacji:



rezultaty wraz ze sposobem ich oceny i zmierzenia w odniesieniu do celów rewitalizacji	W okresie 8 lat powstanie minimum 40 firm. Sposób pomiaru rezultatów: <ul style="list-style-type: none"> • Centralna Ewidencja i Informacja o Działalności Gospodarczej, • dane GUS.
7 Horyzont czasowy	2016-2023 (8 lat)

Projekty rewitalizacyjne w sferze środowiskowej

1 Nazwa projektu	Projekt rewitalizacyjny nr 8 Demontaż i bezpieczne usuwanie wyrobów zawierających azbest z obszaru rewitalizacji nr 1 - sołectwo Nowy Korczyn
2 Wskazanie podmiotów realizujących projekt	Gmina Nowy Korczyn Mieszkańcy sołectwa składający wnioski o udział w Programie Wojewódzki Fundusz Ochrony Środowiska i Gospodarki Wodnej w Kielcach Narodowy Fundusz Ochrony Środowiska i Gospodarki Wodnej w Warszawie Rada Sołecka Sołectwa Nowy Korczyn
3 Zakres realizowanych zadań	Przedsięwzięcie zakłada demontaż, transport i utylizację wyrobów azbestowych z dachów budynków mieszkalnych i gospodarczych. Zakłada się ogółem utylizację około 13 125 kg/rocznie.
4 Lokalizacja (miejsce przeprowadzenia danego projektu)	Nowy Korczyn, budynki prywatne, na podstawie wniosków prywatnych właścicieli deklarujących udział w Programie
5 Szacowana wartość	84 000 zł
6 Prognozowane rezultaty wraz ze sposobem ich oceny i zmierzenia w odniesieniu do celów rewitalizacji	Prognozowane rezultaty w okresie wdrażania Programu Rewitalizacji: Usunięcie minimum 105000 kg wyrobów zawierających azbest w okresie realizacji Programu Restrukturyzacji. Sposób pomiaru: <ul style="list-style-type: none"> • protokoły odbioru.
7 Horyzont czasowy	2016-2023 (8 lat)

1 Nazwa projektu	Projekt rewitalizacyjny uzupełniający nr 9 Edukacja ekologiczna mieszkańców obszaru rewitalizacji nr 1 - sołectwo Nowy Korczyn
2 Wskazanie podmiotów realizujących projekt	Wojewódzki Fundusz Ochrony Środowiska i Gospodarki Wodnej w Kielcach Stowarzyszenie Królewskie Ponidzie (Lokalna Grupa Działania) Stowarzyszenie „Nasze Powiśle” Stowarzyszenie Nasze Ponidzie Zespół Szkół w Nowym Korczynie Gminny Ośrodek Pomocy Społecznej w Nowym Korczynie Samorządowy Zakład Opieki Zdrowotnej w Nowym Korczynie Gminny Ośrodek Kultury w Nowym Korczynie Biblioteka Gminna w Nowym Korczynie
3 Zakres realizowanych zadań	W ramach projektu rewitalizacyjnego przewidujemy m.in.: <ul style="list-style-type: none"> • edukację ekologiczną w edukacji wczesnoszkolnej i szkolnej, • edukację ekologiczną dla dorosłych, • promocję żywności ekologicznej, • inne działania związane z edukacją ekologiczną.



4 Lokalizacja (miejsce przeprowadzenia danego projektu)	Urząd Gminy Nowy Korczyn Gminny Ośrodek Kultury w Nowym Korczynie Zespół Szkół w Nowym Korczynie
5 Szacowana wartość	40 000 zł
6 Prognozowane rezultaty wraz ze sposobem ich oceny i zmierzenia w odniesieniu do celów rewitalizacji	Prognozowane rezultaty w okresie wdrażania Programu Rewitalizacji: W okresie wdrażania Programu: <ul style="list-style-type: none"> • przeprowadzenie min. 16 akcji ekologicznych, • zorganizowanie 16 konkursów ekologicznych, • przeprowadzenie 32 pogadarek nt. ekologii, • zorganizowanie 8 szkoleń dot. ekologii, Sposób pomiaru: <ul style="list-style-type: none"> • listy obecności, • sprawozdania z realizacji projektów, • dokumentacja fotograficzna.
7 Horyzont czasowy	2016-2023 (8 lat)

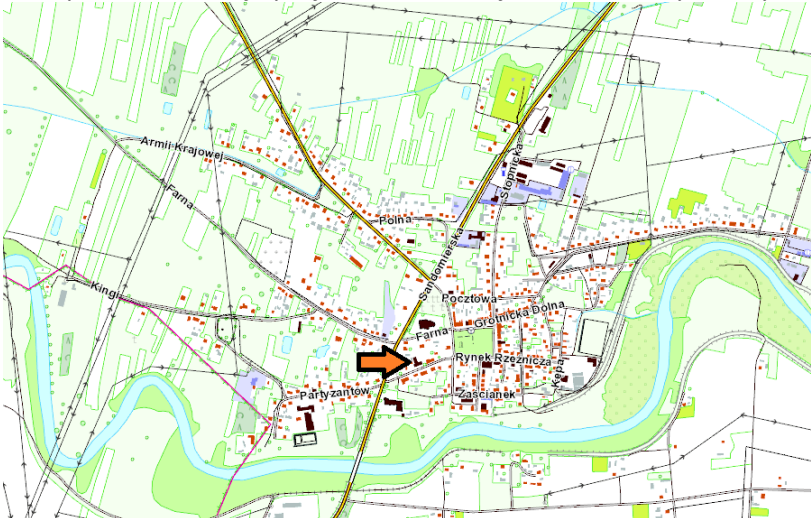
Projekty rewitalizacyjne w sferze funkcjonalno-przestrzennej

1 Nazwa projektu	Projekt rewitalizacyjny nr 10 Poprawa bezpieczeństwa w Gminie Nowy Korczyn poprzez zakup średniego samochodu strażackiego wraz z wyposażeniem ratującym życie dla Ochotniczej Straży Pożarnej w miejscowości Nowy Korczyn
2 Wskazanie podmiotów realizujących projekt	Gmina Nowy Korczyn OSP w Nowym Korczynie
3 Zakres realizowanych zadań	Projekt będzie polegał m.in. na zakupie nowego średniego wozu strażackiego wraz z wyposażeniem oraz zabezpieczeniu wałów przeciwpowodziowych. Pojazd będzie spełniał wymagania polskich przepisów o ruchu drogowym z uwzględnieniem wymogów dotyczących pojazdów uprzywilejowanych zgodnie z ustawą „Prawo o ruchu drogowym”. Samochód będzie pełnił głównie funkcję pojazdu ratowniczego - jako pierwszy wyjeżdżał będzie do wypadków, zalanych domów, połamanych drzew i innych miejscowych zagrożeń. Głównym celem niniejszego projektu jest zwiększenie skuteczność przeciwdziałania skutkom klęsk żywiołowych oraz w usuwaniu skutków katastrof na terenie Gminy Nowy Korczyn oraz powiatu buskiego. Podstawowe parametry wozu: Podwozie : <ul style="list-style-type: none"> • Moc silnika - 299 KM (220 kW) • Napęd- 4x4- uterenowiony • Zaczep holowniczy • Spełnienie czystości spalin- EURO-6 Kabina zespolona: <ul style="list-style-type: none"> • 6 osobowa w układzie miejsc 1+1+4 • sprzęt łączności radiowej (radiostacja przewoźna) • reflektor pogorzeliwski



	<p>Zabudowa ratowniczo-gaśnicza:</p> <ul style="list-style-type: none">• układ schowków: 7 (3+3+1)• żaluzje aluminiowe pyłoszczelne i bryzgoszczelne <p>Zbiornik wody i środka pianotwórczego:</p> <ul style="list-style-type: none">• zbiornik wody o pojemności - 3500l (kompozytowy)• zbiornik środka pianotwórczego o pojemności – 350l (kompozytowy) <p>Układ wodno-pianowy:</p> <ul style="list-style-type: none">• autopompa dwuzakresowa, A16/8-4/40 o wydajności 3500 l/min przy 8 barach i wydajności na wysokim ciśnieniu 460 l/min przy 40 barach,• linia szybkiego natarcia o długości węża 60 mb z prądownicą wysokociśnieniową i nakładką do piany (napęd zwijadła elektryczny i ręczny)-przedmuch linii sprężonym powietrzem• działko wodno-pianowe z nakładką do piany DWP 8/16• ręczny dozownik środka pianotwórczego: 3% i 6%• zraszacze przednie i boczne – 4 dysze, funkcja ograniczenia stref skażeń <p>Zamontowane pozostałe wyposażenie standardowe:</p> <ul style="list-style-type: none">• pneumatyczno-elektryczny maszt oświetleniowy z lampami LED-20 000 lumenów• wyciągarka elektryczna - uciąg 8 t z liną 25m w obudowie kompozytowej• kamera cofania• na dachu skrzynia aluminiowa na drobny sprzęt, z oświetleniem <p>Wyposażenie dodatkowe:</p> <ul style="list-style-type: none">• węże ø52-10szt• węże ø75-8szt• zestaw PSP R2 z deską, szynami Kramera opatrunkami żelowymi, z respiratorem-• radiostacja przenośne -2szt• latarki typu Ex-2szt• agregat prądotwórczy-2kVA• regał obrotowy –wyposażony w zestaw sprzętu m.in :łom zwykły-1szt, łomo-wyciągacz-1szt,młotek 2 kg i 4 kg- po 1szt, siekiera-1szt, nożyce do drutu-1szt-w zakresie podstawowym• automatyczny dozownik środka pianotwórczego• pompa szlamowa o wyd. min. 1500 litrów -1szt• piła tarczowa do metalu i betonu-1szt• piła łańcuchowa do drzewa-1szt• drabina ratownicza DNW3080 zpodporami-1szt <p>W ramach projektu zostanie zakupiony specjalistyczny sprzęt ratowniczo – gaśniczy, który będzie garażowany w budynku na działce nr 1036 w Nowym Korczynie. Budynek stanowi własność Gminy Nowy Korczyn. OSP</p>
--	--



	<p>w Nowym Korczynie korzysta z budynku na zasadzie wieczystego użytkowania.</p> <p>Mapa 13 Lokalizacja projektu na tle miejscowości Nowy Korczyn</p>  <p>Źródło: http://mapy.geoportal.gov.pl/</p>
<p>4 Lokalizacja (miejsce przeprowadzenia danego projektu)</p>	<p>Nowy Korczyn</p>
<p>5 Szacowana wartość</p>	<p>900 000 zł</p>
<p>6 Prognozowane rezultaty wraz ze sposobem ich oceny i zmierzenia w odniesieniu do celów rewitalizacji</p>	<p>Rezultaty:</p> <ul style="list-style-type: none"> • Liczba osób objętych ochroną przed innymi niż powódź zagrożeniami - 6165 • Liczba jednostek służb ratowniczych wyposażonych w sprzęt do prowadzenia akcji ratowniczych i usuwania skutków katastrof – 1 • Liczba zakupionych wozów pożarniczych wyposażonych w sprzęt do prowadzenia akcji ratowniczych i usuwania skutków katastrof – 1 • Zwiększenie poziomu bezpieczeństwa na obszarze rewitalizacji <p>Sposób pomiaru rezultatów:</p> <ul style="list-style-type: none"> • Protokół zdawczo odbiorczy • Listy obecności, • dokumentacja fotograficzna.
<p>7 Horyzont czasowy</p>	<p>2017-2018</p>
<p>1 Nazwa projektu</p>	<p>Projekt rewitalizacyjny nr 11 Rozwój turystyki na terenie Nowego Korczyna</p>
<p>2 Wskazanie podmiotów realizujących projekt</p>	<p>Organizacje pozarządowe m.in.: Towarzystwo Miłośników Ziemi Korczyńskiej z siedzibą w Nowym Korczynie Stowarzyszenie Nasze Ponidzie z siedzibą w Podzamczu</p>
<p>3 Zakres realizowanych zadań</p>	<p>Zadanie 1: Rozwój spływów kajakowych po Nidzie (zakup przyczep, kajaków) Zadanie 2: Utworzenie ścieżki historycznej po Nowym Korczynie (m.in. oznakowanie) i jej rozwój. Zadanie 3: Adaptacja budynku tzw. Akademii Długosza na Muzeum Regionalne</p>



	<p>Zadanie 4: Dalsze zabezpieczenie ruin synagogi (w ostatnim czasie wykonano m.in. zadanie budynku) i zagospodarowanie terenu wokół m.in.:</p> <ul style="list-style-type: none">- „schowanie” w ziemi linii elektrycznych znajdujących się w pobliżu synagogi,- „wykonanie opisu synagogi na trwałych materiale i zaopatrzenie go w reprodukcje zdjęć, które ukazywałyby tak dawny stan wnętrza, wygląd elewacji, jak i pobliskie otoczenie. Na takiej tablicy mogłyby widnieć zdjęcia z dawnej żydowskiej dzielnicy miasta, tj. Rynku i przyległych ulic. Teren synagogi przypomina kilkuwiekowe sąsiedztwo chrześcijańsko-żydowskie. Teren przed budynkiem synagogi warto przekształcić w skwer i nadać mu jednoznaczną nazwę np. Skwer Tory. Zarys całej działki można by zamarkować za pomocą kamieni oraz ozdobić odpowiedni roślinnością. Z biegiem czasu można założyć miniaturę ogrodu biblijnego. (...) Być może w parku na Rynku znajdzie się miejsce na posadzenie odpowiedniej rośliny dla upamiętnienia obecności polskich obywateli wyznania mojżeszowego”⁶. <p>Zadanie 5: Wykonanie tablicy informacyjnej dotyczącej zamku.</p> <p>Zadanie 6: Inne działania na rzecz dziedzictwa kulturowego i wychowania historycznego⁷ m.in.:</p> <ul style="list-style-type: none">- oznaczenie terenu, na którym znajdowała się do lipca 1944r. nowoczesna szkoła podstawowa. Uległa ona zniszczeniu w następstwie walk żołnierzy polskiego podziemia z załogą posterunku policji niemieckiej. Miejsce to zasługuje na upamiętnienie np. obeliskiem, tablicą z odpowiednią inskrypcją zawierającą opis zdarzenia oraz wspomnienie z nazwiskami poległych w akcji Polaków,- renowacja starych nagrobków na cmentarzu parafialnym (znajdują się na nim nagrobki nawet z końca XVIII w. Nagrobki te powinny być włączone do programu ścieżki historycznej wiodącej po Nowym Korczynie,- upamiętnienie nabrzeża rzeki Wisły przy którym kursuje prom, a w pobliżu którego znajdują się resztki mostu sprzed II wojny światowej. Wskazany jest montaż tablicy informacyjnej z reprodukcjami zdjęć przedwojennego mostu. Pasażerowie promu, w tym zagraniczni goście mogliby lepiej poznać historię tego miejsca i Nowego Korczyna. Odpowiedni opis w językach obcych mógłby przyciągnąć uwagę pasażerów promu czekających na swoją kolejkę,- w przyszłości można rozważyć opracowanie projektu przekształcenia nabrzeża w port towarowy i pasażerski, mając przy tym na uwadze perspektywę zintegrowania go z pobliską przeprawą mostową oraz obwodnicą dla Nowego Korczyna. Chodzi o urządzenie odpowiednich basenów z nabrzeżami, urządzeniami przeładunkowymi i rampami. W podobnych obiektach znajdują się stocznie remontowe. Nowy Korczyn ma znaczne tradycje jako punkt na szlaku transportu wodnego. Jest do czego nawiązywać w oparciu o tutejsze zasoby gospodarcze i alternatywną metodę transportu.- nadanie nazwy skwerowi znajdującemu się na Rynku, która
--	--

⁶ Na podstawie propozycji zgłoszonych do Programu Rewitalizacji przez p. Artura Podsiadło ze Stowarzyszenia Nasze Ponidzie.

⁷ Zadanie 6 opracowano na podstawie propozycji zgłoszonych do Programu Rewitalizacji przez p. Artura Podsiadło ze Stowarzyszenia Nasze Ponidzie



	<p>przywoływałyby zasługi znakomitych obywateli bądź gości odwiedzających teren gminy. Do takich postaci można zaliczyć: Jagiellonów, Długoszków, króla Stefana Batorego. Upamiętnienie Jagiellonów wpisywałoby się w szlak Jagielloński, na którym znajduje się m.in. Nowy Korczyn.</p> <p>- uczczenie Wincentego Witosa jako męża stanu poprzez nadanie jego imienia i nazwiska jednemu z planowanych do budowy mostów,</p> <p>- digitalizacja prywatnych i publicznych zbiorów (m.in. wielkie zbiory zgromadzili panowie Jerzy Wajs i Jan Wielgus – ich przychylność pozwoliłaby wprowadzić do obiegu znaczące zasoby piśmienne i ikonograficzne z korzyścią dla pamięci społecznej i miejscowej tożsamości. W odpowiednich pomieszczeniach, w historycznej scenografii, można by stworzyć warunki do ożywienia życia kulturalnego. Warto mieć przy tym na uwadze tradycje życia religijnego i kulturalnego, w tym Bractwo Literackie.</p> <p>- utworzenie w Nowym Korczynie stacji badań naukowych (historycznych, archiwalnych, archeologicznych, językowych, przyrodniczych, ekonomicznych) co może stanowić zachętę do prowadzenia na terenie gminy Nowy Korczyn praktyk studenckich i badań terenowych. Może im sprzyjać inicjatywa zmierzająca do utworzenia muzeum lub izby pamięci.</p>
4 Lokalizacja (miejsce przeprowadzenia danego projektu)	Nowy Korczyn
5 Szacowana wartość	2 000 000 zł
6 Prognozowane rezultaty wraz ze sposobem ich oceny i zmierzenia w odniesieniu do celów rewitalizacji	<p>Rezultaty:</p> <ul style="list-style-type: none"> • Liczba osób korzystających z obiektów zasobów kultury objętych wsparciem - 7686 • Wzrost oczekiwanej liczby odwiedzin w objętych wsparciem miejscach należących do dziedzictwa kulturowego i naturalnego oraz stanowiących atrakcje turystyczne – 7686 • Liczba zabytków nieruchomości objętych wsparciem - 3 <p>Sposób pomiaru rezultatów:</p> <ul style="list-style-type: none"> • Protokół zdawczo odbiorczy • Listy obecności, • dokumentacja fotograficzna.
7 Horyzont czasowy	2017-2023



Zdjęcie 8 Budynek po byłej synagodze i przystań w Nowym Korczynie



Fot. Urząd Gminy Nowy Korczyn

Zdjęcie 9 Teren wokół budynku byłej Synagogi



Fot. Urząd Gminy Nowy Korczyn

Zdjęcie 10 Przystań przed I etapem rewitalizacji




Fot. Urząd Gminy Nowy Korczyn

Zdjęcie 11 Przystań po zrealizowaniu I etapu rewitalizacji



Fot. Urząd Gminy Nowy Korczyn

Zdjęcie 12 Rynek w Nowym Korczynie po I etapie rewitalizacji



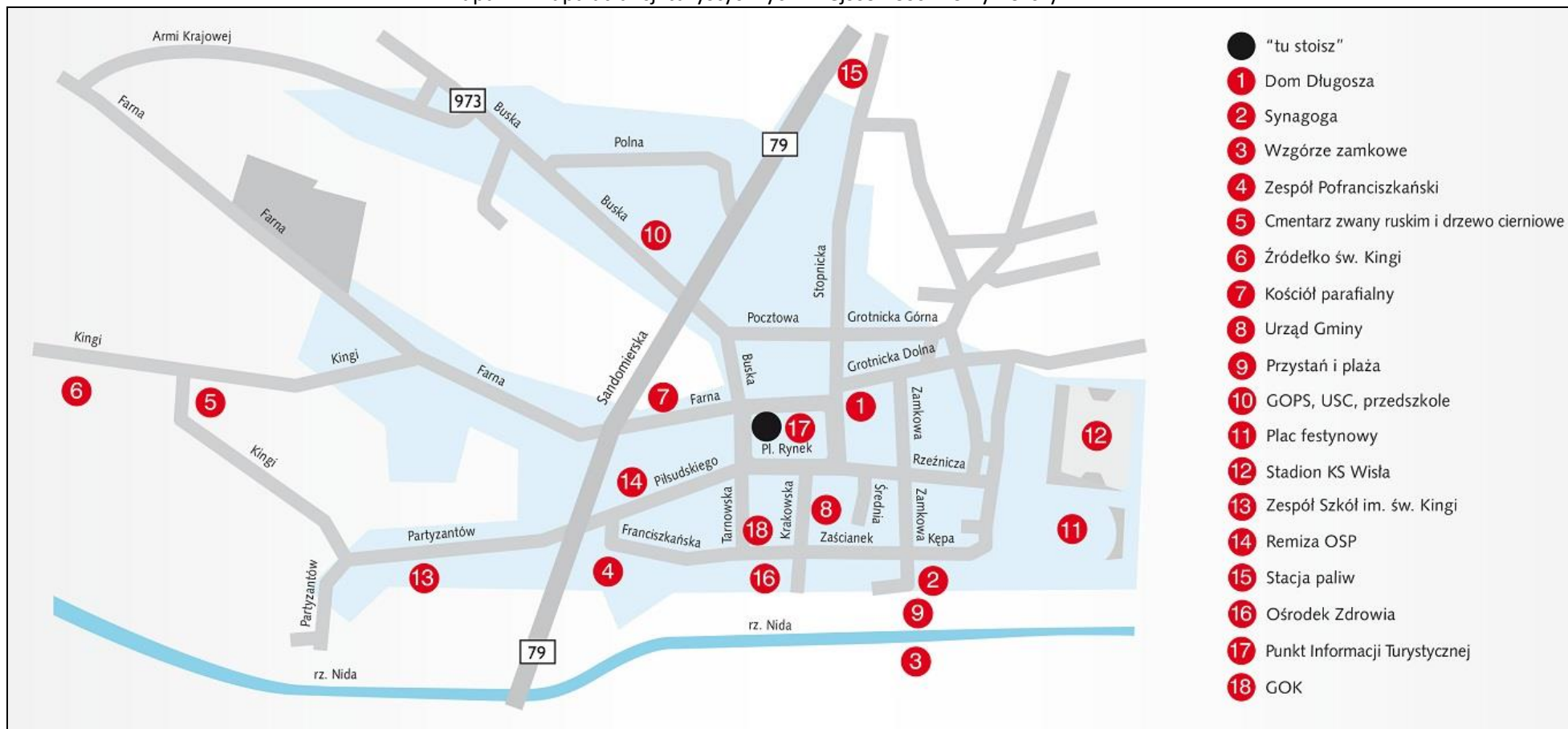
Fot. Urząd Gminy Nowy Korczyn

Zdjęcie 13 Park w Nowym Korczynie po zrealizowaniu I etapu rewitalizacji



Fot. Urząd Gminy Nowy Korczyn

Mapa 14 Mapa atrakcji turystycznych miejscowości Nowy Korczyn



Źródło: Urząd Gminy Nowy Korczyn



1 Nazwa projektu	Projekt rewitalizacyjny nr 12 Modernizacja infrastruktury sportowej na terenie sołectwa Nowy Korczyn
2 Wskazanie podmiotów realizujących projekt	Gmina Nowy Korczyn
3 Zakres realizowanych zadań	Zadanie 1: Modernizacja boiska wielofunkcyjnego przy Zespole Szkół w Nowym Korczynie (obecnie regularnie zalewa go Nida). Zadanie 2: Modernizacja stadionu KS Wisła poprzez budowę trybun, piłkochwyty, wydłużenie boiska, zadaszenia nad trybunami.
4 Lokalizacja (miejsce przeprowadzenia danego projektu)	Nowy Korczyn
5 Szacowana wartość	1 500 000 zł
6 Prognozowane rezultaty wraz ze sposobem ich oceny i zmierzenia w odniesieniu do celów rewitalizacji	<p>Rezultaty:</p> <ul style="list-style-type: none"> • Liczba zmodernizowanych obiektów sportowych -2 • Poprawa dostępu do infrastruktury sportowej na obszarze rewitalizacji • Zwiększenie oferty spędzania czasu wolnego dla dzieci i młodzieży • Poprawa estetyki przestrzeni publicznej <p>Sposób pomiaru rezultatów:</p> <ul style="list-style-type: none"> • Protokół zdawczo odbiorczy • Listy obecności, • dokumentacja fotograficzna.
7 Horyzont czasowy	2017-2018

1 Nazwa projektu	Projekt rewitalizacyjny nr 13 Modernizacja infrastruktury drogowej na obszarze rewitalizacji nr 1 - sołectwo Nowy Korczyn
2 Wskazanie podmiotów realizujących projekt	Gmina Nowy Korczyn
3 Zakres realizowanych zadań	Zadanie polega na modernizacji infrastruktury drogowej m.in. - wymianie/modernizacji nawierzchni - budowie/modernizacji chodników - budowie kanalizacji burzowej - budowie/modernizacji oświetlenia - wyznaczeniu/oznaczeniu miejsc przejść dla pieszych
4 Lokalizacja (miejsce przeprowadzenia danego projektu)	Nowy Korczyn
5 Szacowana wartość	1 000 000 zł
6 Prognozowane rezultaty wraz ze sposobem ich oceny i zmierzenia w odniesieniu do celów rewitalizacji	<p>Rezultaty:</p> <ul style="list-style-type: none"> • poprawa bezpieczeństwa na obszarze rewitalizacji <p>Sposób pomiaru rezultatów:</p> <ul style="list-style-type: none"> • Protokół zdawczo odbiorczy • dokumentacja fotograficzna.
7 Horyzont czasowy	2017-2020



1 Nazwa projektu	Projekt rewitalizacyjny nr 14 Dokończenie kanalizacji sołectwa Nowy Korczyn
2 Wskazanie podmiotów realizujących projekt	Gmina Nowy Korczyn
3 Zakres realizowanych zadań	Zadanie polega na budowie kanalizacji sanitarnej na obszarze rewitalizacji wzdłuż istniejących dróg. Projekt przyczyni się do dodatkowo projekt przyczyni się do: <ul style="list-style-type: none"> – zmniejszenia problemów w obszarze gospodarki ściekowej na terenie sołectwa Nowy Korczyn, – ochrony wód powierzchniowych i podziemnych przed zanieczyszczeniami (likwidacji zbiorników bezodpływowych oraz nielegalnych bezpośrednich zrzutów ścieków do odbiornika), – poprawy walorów estetycznych regionu, – rozwoju społeczno – gospodarczego, – wyrównania dysproporcji pomiędzy poziomem zwodociągowania a skanalizowania gminy,
4 Lokalizacja (miejsce przeprowadzenia danego projektu)	Nowy Korczyn
5 Szacowana wartość	500 000 zł
6 Prognozowane rezultaty wraz ze sposobem ich oceny i zmierzenia w odniesieniu do celów rewitalizacji	<p>Rezultaty:</p> <p>środowiskowe:</p> <ul style="list-style-type: none"> – poprawa stanu środowiska naturalnego na obszarze rewitalizacji – poprawa jakości wód powierzchniowych i podziemnych w regionie; <p>społeczno-zdrowotne: poprawa warunków sanitarnych i zmniejszenie zagrożenia zdrowia mieszkańców oraz podniesienie standardu ich życia, a także zwiększenie atrakcyjności obszaru w oczach jego mieszkańców (obecnych oraz przyszłych).</p> <p>Rezultaty:</p> <ul style="list-style-type: none"> – zwiększenie atrakcyjności osadniczej gminy; – podniesienie poziomu skanalizowania; – poprawa warunków życia i zdrowia mieszkańców gminy; – podłączenie nowych użytkowników; – zaspokojenie potrzeb i oczekiwań mieszkańców (zadowolenie społeczne). <p>Cel gospodarczy: podniesienie atrakcyjności regionu dla inwestorów, poprzez udostępnienie kompletnej infrastruktury technicznej na terenie objętym budową kanalizacji. Budowa infrastruktury zapewni, że rozwój gospodarczy będzie dokonywał się przy równoczesnym zachowaniu i poprawie stanu środowiska naturalnego.</p> <p>Rezultaty:</p> <ul style="list-style-type: none"> – stworzenie warunków dla rozwoju społeczno-gospodarczego gminy; – zwiększenie atrakcyjności inwestycyjnej; – zmniejszenie kosztów środowiskowych dla gospodarki. <p>Sposób pomiaru rezultatów:</p> <ul style="list-style-type: none"> • Protokół zdawczo odbiorczy



	<ul style="list-style-type: none"> • dokumentacja fotograficzna.
7 Horyzont czasowy	2017-2020

Projekty rewitalizacyjne w sferze technicznej

1 Nazwa projektu	Projekt rewitalizacyjny nr 15 Termomodernizacja budynków użyteczności publicznej
2 Wskazanie podmiotów realizujących projekt	Gmina Nowy Korczyn Wojewódzki Fundusz Ochrony Środowiska i Gospodarki Wodnej w Kielcach Narodowy Fundusz Ochrony Środowiska i Gospodarki Wodnej w Warszawie
3 Zakres realizowanych zadań	Przedsięwzięcie rewitalizacyjne polega na głębokiej termomodernizacji obiektów pełniących funkcje publiczne na terenie sołectwa Nowy Korczyn Zadanie 1: Termomodernizacja budynku Urzędu Gminy przy ulicy Krakowskiej <ul style="list-style-type: none"> • Modernizacja instalacji CO (system grzewczy) • Wymiana okien (Okna drewniane) • docieplenie - ściana zewnętrzna (Ściana zewnętrzna piwnic) • Wymiana drzwi zewnętrznych (Drzwi zewnętrzne drewniane) • docieplenie - ściana zewnętrzna (Ściana zewnętrzna 1) • docieplenie - strop przy przepływie ciepła z dołu do góry (Strop poddasza) • Modernizacja instalacji CWU (ciepła woda użytkowa) Zadanie 2: Termomodernizacja budynku Urzędu Gminy przy ulicy Buskiej <ul style="list-style-type: none"> • Modernizacja instalacji CO (system grzewczy) • docieplenie - ściana zewnętrzna (Ściana zewnętrzna piwnic) Zadanie 3: Termomodernizacja budynku Zespołu Szkół w Nowym Korczynie Zadanie 4: Termomodernizacja budynku remizy OSP/światlicy wiejskiej w Nowym Korczynie
4 Lokalizacja (miejsce przeprowadzenia danego projektu)	Nowy Korczyn
5 Szacowana wartość	2 000 000 zł
6 Prognozowane rezultaty wraz ze sposobem ich oceny i zmierzenia w odniesieniu do celów rewitalizacji	Prognozowane rezultaty w okresie wdrażania Programu Rewitalizacji: <ul style="list-style-type: none"> • Liczba budynków poddanych termomodernizacji i/lub zamontowano OZE – 4 • Zmniejszenie zużycia energii finalnej • Zmniejszenie wytwarzanych substancji szkodliwych m.in. CO₂ Sposób pomiaru: <ul style="list-style-type: none"> • protokoły odbioru, • audyt energetyczny, • dokumentacja fotograficzna.
7 Horyzont czasowy	2018-2020

1 Nazwa projektu	Projekt rewitalizacyjny nr 16 Termomodernizacja, remont i doposażenie Zespołu Szkół w Nowym Korczynie wraz z zagospodarowaniem terenu wokół
2 Wskazanie podmiotów	Gmina Nowy Korczyn Wojewódzki Fundusz Ochrony Środowiska i Gospodarki Wodnej



realizujących projekt	w Kielcach Narodowy Fundusz Ochrony Środowiska i Gospodarki Wodnej w Warszawie
3 Zakres realizowanych zadań	<p>Przedsięwzięcie rewitalizacyjne polega na głębokiej termomodernizacji remoncie oraz zakupie pomocy dydaktycznych sprzętu do Zespołu Szkół w Nowym Korczynie</p> <p>Zakres prac modernizacyjnych</p> <ul style="list-style-type: none"> • Modernizacja sal lekcyjnych • Modernizacja łazienek <p>Zakres prac termomodernizacyjnych:</p> <ul style="list-style-type: none"> • Modernizacja instalacji CO (system grzewczy) • Wymiana okien (Okna PCV sala) • docieplenie - stropodach (Stropodach podstawówka) <p>Zakup pomocy oraz wyposażenia</p> <p>Pracownie przyrodnicze:</p> <ul style="list-style-type: none"> • Tablica interaktywna • Aparat fotograficzny • Zestaw do badania wody • Program multimedialny • Lornetka podstawowa, 10x25mm • Lupa szklana z rączką 3x/100 mm • Lupa okularowa 10x, wysuwana • Lupa plastikowa z 3 powiększeniami • Mikroskop ręczny LED ze stolikiem 20-40x • Pudełko z 2 lupami i miarką, do obserwacji okazów • Pudełko z 3 lupami do obserwacji okazów • Zestaw do poławiania i oznaczania bezkręgowców • Kamera mikroskopowa cyfrowa WiFi, na gę siej szyi • Mikroskop szkolny 400x Duo-LED • Mikroskop cyfrowy 1,3 MP 400x-LED (białe) • Mikroskop stereoskopowy, niepodśw. 20x • Mini-zestaw 5 prep. mikrosk. Grzyby • Mini-zestaw 5 prep. mikrosk. Tkanki ssaków • Mini-zestaw 5 prep. mikrosk. Niesamowite rośliny, które jemy • Mini-zestaw 5 prep. mikrosk. Pełzające stworzenia • Mini-zestaw 5 prep. mikrosk. Skrzydła owadów • Szkiełko nakrywkowe, 100 szt. • Szkiełko podstawowe • Pudełko plastikowe na 10 preparatów mikroskopowych • Mikroskop stereoskopowy 20x-40x-LED 3MP CYFROWY, podśw. (światło dolne i górne) • Globus zoologiczny, niepodśw., 22 cm • Cykl rozwojowy motyla - zestaw magnetyczny • Cykl rozwojowy żaby - zestaw magnetyczny • Cykle rozwojowe roślin - zestaw magnetyczny • Plansza: Ekosystem jeziora 91x130 cm lamin • Plansza: Ekosystem lasu 91x130 cm lamin. • Plansza: Ekosystem łąki i pola 91x130 cm lamin. • Plansza: Mieszkańcy gleby 130x91 cm lamin • Plansza ścienna: Las widziany pod mikroskopem 130x91 cm • Plansza ścienna: Tętniące życiem martwe drewno 130x91 cm • Siatka na motyle z drążkiem aluminiowym teleskopowym

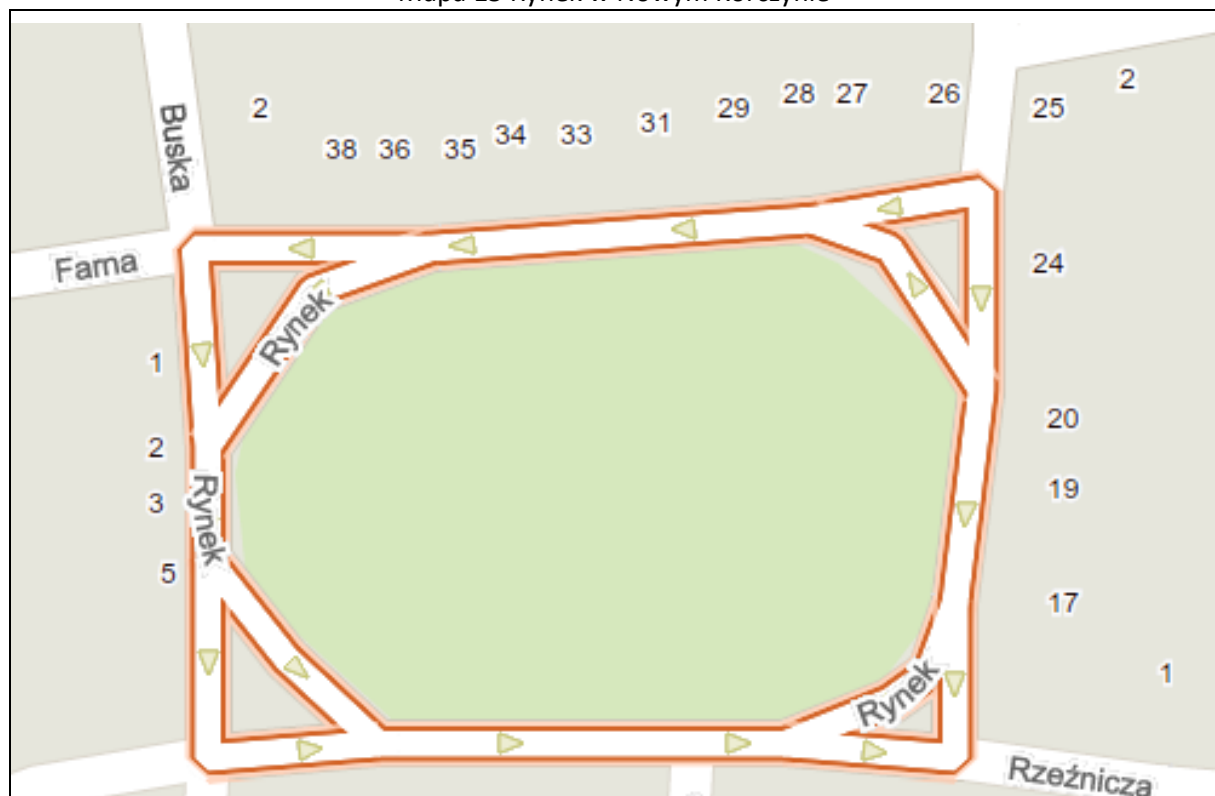


	<ul style="list-style-type: none"> • Szkielet naturalny – gołąb, jaszczurka, żaba, ryba, królik, ptak, gołąb, wąż jadowity, <p>Pracownia matematyczna</p> <ul style="list-style-type: none"> • Zestaw przyborów tablicowych • Zestaw magnetycznych brył-ułamków • Zestaw do wykonywania pomiarów • Zestaw programów multimedialnych • Tablica interaktywna • Laptop dożywotnią licencją na wgrane oprogramowanie • Urządzenie wielofunkcyjne laserowe kolorowe • Projektor multimedialny z wieszakiem i okablowaniem • Programy multimedialne • Modele figur przestrzennych • Rozbudowany zestaw do budowy brył. • Oś liczbowa magnetyczna • Lusterko bezpieczne 10 x 7 cm - komplet 25 sztuk-ED <p>Pracownia komputerowa</p> <ul style="list-style-type: none"> • Uczniowski zestaw komputerowy (jednostka centralna standardowa, monitor z wbudowanymi głośnikami, myszka, klawiatura) z dożywotnią licencją na wgrane oprogramowanie • Zestaw komputerowy nauczycielski (jednostka centralna standardowa, monitor z wbudowanymi głośnikami, myszka, klawiatura) z oprogramowaniem do zarządzania siecią + dożywotnią licencją na wgrane oprogramowanie • Program antywirusowy • Laptop dożywotnią licencją na wgrane oprogramowaniem • Laserowa kolorowa drukarka ze skanerem • Projektor multimedialny z wieszakiem i okablowaniem • Tablica interaktywna • Tablica suchościeralna + komplet mazaków • Radiomagnetofon samsung CD
4 Lokalizacja (miejsce przeprowadzenia danego projektu)	Nowy Korczyn
5 Szacowana wartość	800 000 zł
6 Prognozowane rezultaty wraz ze sposobem ich oceny i zmierzenia w odniesieniu do celów rewitalizacji	<p>Prognozowane rezultaty w okresie wdrażania Programu Rewitalizacji:</p> <ul style="list-style-type: none"> • Liczba budynków poddanych termomodernizacji i/lub zamontowano OZE – 1 • Zmniejszenie zużycia energii finalnej • Zmniejszenie wytwarzanych substancji szkodliwych m.in. CO₂ • Liczba placówek edukacyjnych objętych wsparciem -1 • Liczba utworzonych pracowni matematycznych -2 • Liczba utworzonych pracowni przyrodniczych – 2 • Liczba utworzonych pracowni informatycznych -2 <p>Sposób pomiaru:</p> <ul style="list-style-type: none"> • protokoły odbioru, • audyt energetyczny, • dokumentacja fotograficzna.
7 Horyzont czasowy	2017-2018



1 Nazwa projektu	Projekt rewitalizacyjny nr 17 Poprawa estetyki kamienic na Rynku w Nowym Korczynie
2 Wskazanie podmiotów realizujących projekt	Gmina Nowy Korczyn
3 Zakres realizowanych zadań	Przedsięwzięcie rewitalizacyjne polega na modernizacji starych i zniszczonych kamienic w centrum Nowego Korczyna m.in. odnowienie elewacji
4 Lokalizacja (miejsce przeprowadzenia danego projektu)	Nowy Korczyn
5 Szacowana wartość	2 000 000 zł
6 Prognozowane rezultaty wraz ze sposobem ich oceny i zmierzenia w odniesieniu do celów rewitalizacji	Prognozowane rezultaty w okresie wdrażania Programu Rewitalizacji: <ul style="list-style-type: none"> • Poprawa estetyki przestrzeni publicznej Sposób pomiaru: <ul style="list-style-type: none"> • protokoły odbioru, • audyt energetyczny, • dokumentacja fotograficzna.
7 Horyzont czasowy	2018-2020

Mapa 15 Rynek w Nowym Korczynie



Źródło: mapa.targeo.pl



1 Nazwa projektu	Projekt rewitalizacyjny nr 18 Zachowanie dziedzictwa kulturowego poprzez wykonanie prac konserwatorskich oraz zagospodarowanie otoczenia wokół zabytkowego Kościoła p.w. Świętej Trójcy w Nowym Korczynie
2 Wskazanie podmiotów realizujących projekt	PARAFIA RZYMSKO-KATOLICKA PW. TRÓJCY ŚWIĘTEJ W NOWYM KORCZYNIE
3 Zakres realizowanych zadań	<p>W ramach projektu wykonane zostaną prace remontowo – konserwatorskie elewacji kościoła, osuszenie murów kościoła oraz remont odwodnienia, modernizacja muru (ogrodzenia) kościoła, modernizacja opaski oraz drogi procesyjnej, budowa oświetlenia zewnętrznego.</p> <p><u>Parametry techniczne poszczególnych elementów:</u> Elewacja zachodnia – 447,72 m² Elewacja wschodnia – 932,08 m² Elewacja północna – 343,08 m² Mur ogrodzeniowy – 1033,5 m² Oprawy oświetleniowe – 12 szt.</p> <p><u>Opis przewidywanych do wykonania robót remontowo – konserwatorskich:</u> Przy remoncie i konserwacji elewacji kościoła niezbędne będzie przeprowadzenie następujących prac: 1. Remont tynków elewacji kościoła: Oczyszczanie mechaniczne, zmycie ścian. Odbicie zdegradowanych tynków (ok. 50% powierzchni). Oczyszczenie spoin. Uzupelnienie tynków zaprawą o parametrach zbliżonych do istniejących wypraw a w miejscach zawilgoceń i zasoleń tynków renowacyjnych i napowietrzanych. Przetarcie całości wypraw tynkarskich szpachlą triachitową zbrojona mikro włóknami grubości min. 3 mm, Wykonanie gruntowania powierzchni pod farby krzemianowe. Malowanie powierzchni tynkowanych farbami krzemianowymi. Demontaż i montaż obróbek przypór.</p> <p>2. Prace konserwatorskie elementów kamiennych: Oczyszczenie powierzchni kamiennych. Dezynfekcja. Usunięcie nieestetycznych uzupełnień. Impregnacja wzmacniająca kamień. Iniekcje w miejscach pęknięć. Przygotowanie „gniazd” pod osadzenie taszli w miejscach dużych ubytków. Osadzenie taszli. Uzupelnienie drobnych ubytków i fug. Hydrofobizacja. Ewentualne scalenia kolorystyczne.</p>



Zdjęcie 14 Kościół p.w. św. trójcy w Nowym Korczynie



Fot: GRACZKOWSKI DOTACJE Sp. z o.o. grudzień 2015

3. W ramach prac związanych z remontem mur ogrodzeniowego wykonane zostaną następujące prace:

Oczyszczenie mechaniczne i zmycie

Naprawa powierzchni muru z kamienia łamanego miękkiego na zaprawie cementowo-wapiennej.

Oczyszczenie spoin na głębokość do 2 cm na ścianach w miejscach łatwo dostępnych.

Odgrzybianie ścian (dwukrotny oprysk).

Spoinowanie murów z kamienia z wykuciem spoin.

Impregnacja elewacji muru metodą natryskową dwukrotnie.

Czyszczenie przez szrotkowanie ręczne do trzeciego stopnia czystości konstrukcji kratowych – bramy.

Malowanie farbami do gruntowania i podkładowymi ftalowymi konstrukcji kratowych.

Malowanie farbami nawierzchniowymi i emaliami ftalowymi konstrukcji kratowych.

Nałożenie podkładowej masy tynkarskiej.

Przyklejenie warstwy siatki na ścianach.

Dodatkowa warstwa siatki.

Dwukrotne gruntowanie.

Wyprawa elewacji cienkowarstwowa z tynku żywicznego.

4. Remont opaski i drogi procesyjnej będzie polegał m.in. na Rozebraniu podbudowy betonowej.

Wywiezieniu gruzu sprzymowanego.

Wykonanie koryt.

Wykonanie warstw odsączających.

Wzmacnianie podłoża gruntowego geosiatkami i geowłóknami.

Wykonanie warstw podbudowy z kruszyw łamanych.

Wykonanie nawierzchni z kostki brukowej betonowej.

Wykonanie obrzeż betonowych.

5. Osuszanie murów Kościoła – zakres prac:

Wykonanie wstępnej iniekcji wypełniającej pustki w murze.

Wykonanie przepony poziomej metodą iniekcji ciśnieniowej w murze z

	przeprowadzanych od kilku lat w bezpośrednim sąsiedztwie prac rewitalizacyjnych na terenie miejscowości Nowy Korczyn. Poniżej przedstawiamy wskaźniki rezultatu bezpośredniego, rezultatu oraz wskaźniki horyzontalne.
4 Lokalizacja (miejsce przeprowadzenia danego projektu)	Nowy Korczyn działka ewidencyjna nr 615
5 Szacowana wartość	2 100 000 zł
6 Prognozowane rezultaty wraz ze sposobem ich oceny i zmierzenia w odniesieniu do celów rewitalizacji	<p>Prognozowane rezultaty w okresie wdrażania Programu Rewitalizacji:</p> <ul style="list-style-type: none"> • Liczba osób korzystających z obiektów zasobów kultury objętych wsparciem - 7686 • Liczba osób uczestniczących w imprezach kulturalnych - wskaźnik specyficzny dla programu 3400 • Wzrost oczekiwanej liczby odwiedzin w objętych wsparciem miejscach należących do dziedzictwa kulturowego i naturalnego oraz stanowiących atrakcje turystyczne (CI 9) – 4286 • Liczba zabytków nieruchomych objętych wsparciem - 1 • Liczba instytucji kultury objętych wsparciem – 1 • Liczba wspartych obiektów dziedzictwa kulturowego – 1 <p>Sposób pomiaru:</p> <ul style="list-style-type: none"> • protokoły odbioru, • dokumentacja fotograficzna.
7 Horyzont czasowy	2018-2020

Obszar rewitalizacji nr 2 sołectwo Stary Korczyn

Obszar rewitalizacji nr 2 - sołectwo Stary Korczyn	Podstawowe	Uzupełniające	Razem
Liczba projektów rewitalizacyjnych	12	7	19
Szacunkowa wartość projektów rewitalizacyjnych	5 053 000 zł	854 000 zł	5 907 000 zł

Lista projektów podstawowych obszar rewitalizacji nr 2 sołectwo Stary Korczyn

PODSTAWOWA LISTA PRZEDSIĘWZIĘĆ REWITALIZACYJNYCH		
L.p.	Sfera wraz z nazwą projektu	Szacunkowa wartość
Projekty rewitalizacyjne w sferze społecznej		285 000 zł
1.	Aktywizacja i integracja osób i rodzin z obszaru rewitalizacji nr 2 - sołectwo Stary Korczyn	50 000 zł
2.	Zajęcia pozalekcyjne i pozaszkolne m.in. zwiększające kompetencje kluczowe w Publicznej Szkole Podstawowej w Starym Korczynie	175 000 zł
3.	Utworzenie i rozwój Klubu Seniora	60 000 zł
Projekty rewitalizacyjne w sferze gospodarczej		200 000 zł
4.	Tworzenie nowych przedsiębiorstw i wspieranie obecnych przedsiębiorstw na obszarze rewitalizacji nr 2 - sołectwo Stary Korczyn	200 000 zł
Projekty rewitalizacyjne w sferze środowiskowej		68 000 zł



5.	Demontaż i bezpieczne usuwanie wyrobów zawierających azbest z obszaru rewitalizacji nr 2 - sołectwo Stary Korczyn	60 000 zł
6.	Edukacja ekologiczna mieszkańców obszaru rewitalizacji nr 2 - sołectwo Stary Korczyn	8 000 zł
Projekty rewitalizacyjne w sferze funkcjonalno-przestrzennej		3 100 000 zł
7.	Modernizacja boiska sportowego przy szkole w Starym Korczynie	300 000 zł
8.	Modernizacja infrastruktury drogowej na obszarze rewitalizacji nr 2- Stary Korczyn	800 000 zł
9.	Budowa kanalizacji na terenie sołectwa Stary Korczyn	2 000 000 zł
Projekty rewitalizacyjne w sferze technicznej		1 400 000 zł
10.	Termomodernizacja, remont i doposażenie budynku OSP/świetlicy wiejskiej w Starym Korczynie wraz z zagospodarowaniem terenu wokół	600 000 zł
11.	Zachowanie dziedzictwa kulturowego Kościoła p.w. św. Mikołaja b. w. w Starym Korczynie	500 000 zł
12.	Termomodernizacja, remont i doposażenie Publicznej Szkoły podstawowej w Starym Korczynie	300 000 zł

RAZEM wartość projektów podstawowych	5 053 000 zł
---	---------------------

Projekty rewitalizacyjne w sferze społecznej

1 Nazwa projektu	Projekt rewitalizacyjny nr 1 Aktywizacja i integracja osób i rodzin z obszaru rewitalizacji nr 2 - sołectwo Stary Korczyn
2 Wskazanie podmiotów realizujących projekt	Gmina Nowy Korczyn Gminny Ośrodek Pomocy Społecznej w Nowym Korczynie Stowarzyszenie Królewskie Ponidzie (Lokalna Grupa Działania) Stowarzyszenie Nasze Ponidzie Publiczna Szkoła Podstawowa w Starym Korczynie Samorządowy Zakład Opieki Zdrowotnej w Nowym Korczynie Gminny Ośrodek Kultury w Nowym Korczynie Biblioteka Gminna w Nowym Korczynie Gminna Komisja Rozwiązywania Problemów Alkoholowych w Nowym Korczynie Powiatowy Urząd Pracy w Busku – Zdroju PCPR w Busku - Zdroju Rada Sołecka Sołectwa Stary Korczyn Organizacja pozarządowe (NGO)
3 Zakres realizowanych zadań	W ramach projektu będą podejmowane różnego rodzaju aktywne formy aktywizacji osób bezrobotnych i poszukujących pracy m.in. szkolenia, staże, kursy zawodowe, praktyki, refundacja kosztów badań lekarskich, itp. Zadanie obejmuje także: - aktywizację społeczną tj. szkolenia i kursy dla wybranej grupy podopiecznych GOPS, - zorganizowanie prac społecznie – użytecznych dla osób bezrobotnych korzystających z pomocy GOPS.
4 Lokalizacja (miejsce przeprowadzenia danego projektu)	Stary Korczyn



5 Szacowana wartość	50 000 zł
6 Prognozowane rezultaty wraz ze sposobem ich oceny i zmierzenia w odniesieniu do celów rewitalizacji	<p>Prognozowane rezultaty w okresie wdrażania Programu Rewitalizacji: W ciągu 8 lat realizacji Programu rewitalizacji minimum 16 mieszkańców Starego Korczyna będzie miało możliwość skorzystać z aktywnych form wspierających zatrudnienie (staże, kursy zawodowe, roboty interwencyjne, praktyki, itp.)</p> <p>Sposób pomiaru rezultatów:</p> <ul style="list-style-type: none"> • listy obecności, • informacje uzyskiwane z Powiatowego Urzędu Pracy, • dane własne Urzędu Gminy w nowym Korczynie, • dokumentacja fotograficzna.
7 Horyzont czasowy	2016-2023 (8 lat)

1 Nazwa projektu	Projekt rewitalizacyjny nr 2 Zajęcia pozalekcyjne i pozaszkolne m.in. zwiększające kompetencje kluczowe w Publicznej Szkole Podstawowej w Starym Korczynie
2 Wskazanie podmiotów realizujących projekt	Gmina Nowy Korczyn Publiczna Szkoła Podstawowa w Starym Korczynie Stowarzyszenie Królewskie Ponidzie (Lokalna Grupa Działania) Gminny Ośrodek Kultury w Nowym Korczynie Biblioteka Gminna w Nowym Korczynie
3 Zakres realizowanych zadań	<p>Zadanie 1: Organizacja zajęć dodatkowych pozalekcyjnych będzie polegała m.in. na rozwoju nauczania opartego na eksperymencie i narzędziach TIK poprzez wyposażenie pracowni szkolnych w pomoce dydaktyczne oraz realizację zajęć związanych z rozwojem kompetencji kluczowych:</p> <ul style="list-style-type: none"> • porozumiewanie się w języku ojczystym, • porozumiewanie się w językach obcych, • kompetencje matematyczne i podstawowe kompetencje, naukowo-techniczne, • kompetencje informatyczne, • umiejętność uczenia się, • kompetencje społeczne i obywatelskie, • inicjatywność i przedsiębiorczość, • świadomość i ekspresja kulturalna. <p>Zadanie 2: Przedsięwzięcie rewitalizacyjne zakłada również zwiększenie umiejętności kadry nauczycielskiej w zakresie posługiwania się narzędziami TIK. W ramach projektów przewiduje się wyjazdy edukacyjne oraz inne zajęcia sportowe, wyrównawcze i rozwijające zainteresowania uczniów na podstawie przeprowadzonej diagnozy potrzeb.</p>
4 Lokalizacja (miejsce przeprowadzenia danego projektu)	Stary Korczyn 85
5 Szacowana wartość	175 000 zł
6 Prognozowane rezultaty wraz ze sposobem ich oceny i zmierzenia w	Minimum 30 uczniów rocznie nabędzie lub wzmocni kompetencje kluczowe (m.in. język obcy, matematyka, umiejętności uczenia się i informatyczne). Każdy uczeń będzie miał możliwość – w ramach projektu - uczestnictwa w kilku typach wsparcia zgodnie ze ścieżką edukacyjną na



odniesieniu do celów rewitalizacji	<p>którą składają się zajęcia dodatkowe:</p> <ul style="list-style-type: none"> • z j. angielskiego, • warsztaty uczenia się, • indywidualne doradztwo edukacyjno-zawodowe, • z matematyki metodą eksperymentu, • warsztaty matematyczne, • inne zajęcia wyrównawcze i rozwijające w zależności od zdiagnozowanych potrzeb uczniów. <p>Nauczyciele otrzymają wsparcie np. w postaci kursu „e-Nauczyciel”.</p> <p>Sposoby pomiaru rezultatów projektów:</p> <ul style="list-style-type: none"> • dziennik zajęć, • dokumentacja fotograficzna, • protokoły odbioru (w przypadku doposażenia pracowni) • ankiety.
7 Horyzont czasowy	2016-2023 (8 lat)

1 Nazwa projektu	Projekt rewitalizacyjny nr 3 Utworzenie i rozwój Klubu Seniora
2 Wskazanie podmiotów realizujących projekt	Gmina Nowy Korczyn Publiczna Szkoła Podstawowa w Starym Korczynie Stowarzyszenie Królewskie Ponidzie (Lokalna Grupa Działania) Gminny Ośrodek Kultury w Nowym Korczynie Biblioteka Gminna w Nowym Korczynie Samorządowy Zakład Opieki Zdrowotnej w Nowym Korczynie Organizacje pozarządowe oraz grupy nieformalne działające na obszarze rewitalizacji Podmioty prywatne
3 Zakres realizowanych zadań	<p>Projekt polega na utworzeniu Klubu Seniora. W ramach funkcjonowania klubu organizowane będą m.in. :</p> <ul style="list-style-type: none"> - spotkań dla osób starszych i samotnych (dzień seniora, wigilia itp.). - spotkań dla osób niepełnosprawnych - Organizacja warsztatów/kursów dla osób starszych (m.in. zajęcia folklorystyczne, zajęcia na basenie, zajęcia komputerowe, spotkania z kardiologiem, diabetologiem itp.) - Odbudowa więzi międzypokoleniowych. Dziadkowie-Rodzice-Wnuczki- organizacja zajęć m.in. <p>Przykładowe obszary działań międzypokoleniowych</p> <ul style="list-style-type: none"> • zajęcia kulinarne- kuchnia staropolska (degustacja wraz z pogadanką dotyczącą dawnych zwyczajów), kuchnia nowoczesna; • praca ze wspomnieniami, lokalną historią • praca wokół tradycji, obrzędów • inicjatywy artystyczne czy edukacyjne (np. teatralne, plastyczne etc) • działania wokół nowych technologii (młodzi przewodnikami starszych po świecie techniki np. obsługa konta przez internet).
4 Lokalizacja (miejsce przeprowadzenia danego projektu)	Stary Korczyn
5 Szacowana wartość	50 000 zł
6 Prognozowane rezultaty wraz ze	<p>Rezultaty:</p> <ul style="list-style-type: none"> • Liczba powstałych Klubów Seniora -1



sposobem ich oceny i zmierzenia w odniesieniu do celów rewitalizacji	<ul style="list-style-type: none"> • Liczba osób objętych projektem- 50 • Liczba zorganizowanych spotkań/wydarzeń dla osób starszych, samotnych – 6 rocznie <p>Sposób pomiaru rezultatów:</p> <ul style="list-style-type: none"> • listy obecności, • dokumentacja fotograficzna.
7 Horyzont czasowy	2016-2023 (8 lat)

Projekty rewitalizacyjne w sferze gospodarczej

1 Nazwa projektu	Projekt rewitalizacyjny nr 4 Tworzenie nowych przedsiębiorstw i wspieranie obecnych przedsiębiorstw na obszarze rewitalizacji nr 2 - sołectwo Stary Korczyn
2 Wskazanie podmiotów realizujących projekt	Mieszkańcy sołectwa Stary Korczyn planujący założyć własną firmę Mieszkańcy sołectwa Stary Korczyn i interesariusze rewitalizacji już prowadzący firmę Gmina Nowy Korczyn Rada Sołecka Sołectwa Stary Korczyn Stowarzyszenie Królewskie Ponidzie (Lokalna Grupa Działania) Powiatowy Urząd Pracy w Busku - Zdroju Wojewódzki Urząd Pracy w Kielcach Gminny Ośrodek Pomocy Społecznej w Nowym Korczynie
3 Zakres realizowanych zadań	Zadanie rewitalizacyjne polega na powstawaniu nowych firm na obszarze rewitalizacji i wspieraniu już istniejących (m.in. organizacja szkoleń, spotkań informacyjnych, itp.) na terenie sołectwa działają zaledwie 2 firm (wg stanu na 02.06.2016). Istnieje potrzeba tworzenia nowych podmiotów m.in. dzięki dotacjom Wojewódzkiego i Powiatowego Urzędu Pracy oraz Lokalnej Grupy Działania na założenie własnej działalności gospodarczej. W ramach zadania powinny być przeprowadzone szkolenia oraz wsparcie doradcze i pomostowe, co będzie gwarantować większą szanse na „przetrwanie” nowo założonych firm. Zadanie przewiduje również rozwój ekonomii społecznej m.in. tworzenie i wspieranie spółdzielni socjalnych.
4 Lokalizacja (miejsce przeprowadzenia danego projektu)	Stary Korczyn – obszar rewitalizacji
5 Szacowana wartość	200 000 zł
6 Prognozowane rezultaty wraz ze sposobem ich oceny i zmierzenia w odniesieniu do celów rewitalizacji	Prognozowane rezultaty w okresie wdrażania Programu Rewitalizacji: W okresie 8 lat powstanie minimum 20 firm. Sposób pomiaru rezultatów: <ul style="list-style-type: none"> • Centralna Ewidencja i Informacja o Działalności Gospodarczej, • dane GUS.
7 Horyzont czasowy	2016-2023 (8 lat)

Projekty rewitalizacyjne w sferze środowiskowej

1 Nazwa projektu	Projekt rewitalizacyjny nr 5 Demontaż i bezpieczne usuwanie wyrobów zawierających azbest z obszaru rewitalizacji nr 2 - sołectwo Stary Korczyn
2 Wskazanie	Gmina Stary Korczyn



Program Rewitalizacji Gminy Nowy Korczyn na lata 2016-2023

podmiotów realizujących projekt	Mieszkańcy sołectwa składający wnioski o udział w Programie Wojewódzki Fundusz Ochrony Środowiska i Gospodarki Wodnej w Kielcach Narodowy Fundusz Ochrony Środowiska i Gospodarki Wodnej w Warszawie Rada Sołectwa Sołectwa Stary Korczyn
3 Zakres realizowanych zadań	Przedsięwzięcie zakłada demontaż, transport i utylizację wyrobów azbestowych z dachów budynków mieszkalnych i gospodarczych. Zakłada się ogółem utylizację około 9375 kg/rocznie.
4 Lokalizacja (miejsce przeprowadzenia danego projektu)	Stary Korczyn, budynki prywatne, na podstawie wniosków prywatnych właścicieli deklarujących udział w Programie
5 Szacowana wartość	60 000 zł
6 Prognozowane rezultaty wraz ze sposobem ich oceny i zmierzenia w odniesieniu do celów rewitalizacji	Prognozowane rezultaty w okresie wdrażania Programu Rewitalizacji: Usunięcie minimum 75000 kg wyrobów zawierających azbest w okresie realizacji Programu Restrukturyzacji. Sposób pomiaru: <ul style="list-style-type: none"> • protokoły odbioru.
7 Horyzont czasowy	2016-2023 (8 lat)

1 Nazwa projektu	Projekt rewitalizacyjny uzupełniający nr 6 Edukacja ekologiczna
2 Wskazanie podmiotów realizujących projekt	Wojewódzki Fundusz Ochrony Środowiska i Gospodarki Wodnej w Kielcach Stowarzyszenie Królewskie Ponidzie (Lokalna Grupa Działania) Stowarzyszenie „Nasze Powiśle” Stowarzyszenie Nasze Ponidzie Publiczna Szkoła Podstawowa w Starym Korczynie Gminny Ośrodek Pomocy Społecznej w Nowym Korczynie Samorządowy Zakład Opieki Zdrowotnej w Nowym Korczynie Gminny Ośrodek Kultury w Nowym Korczynie Biblioteka Gminna w Nowym Korczynie
3 Zakres realizowanych zadań	W ramach projektu rewitalizacyjnego przewidujemy m.in.: <ul style="list-style-type: none"> • edukację ekologiczną w edukacji wczesnoszkolnej i szkolnej, • edukację ekologiczną dla dorosłych, • promocję żywności ekologicznej, • inne działania związane z edukacją ekologiczną.
4 Lokalizacja (miejsce przeprowadzenia danego projektu)	Publiczna Szkoła Podstawowa w Starym Korczynie
5 Szacowana wartość	8 000 zł
6 Prognozowane rezultaty wraz ze sposobem ich oceny i zmierzenia w odniesieniu do celów rewitalizacji	Prognozowane rezultaty w okresie wdrażania Programu Rewitalizacji: W okresie wdrażania Programu: <ul style="list-style-type: none"> • przeprowadzenie min. 16 akcji ekologicznych, • zorganizowanie 16 konkursów ekologicznych, • przeprowadzenie 16 pogadanek nt. ekologii, • zorganizowanie 8 szkoleń dot. ekologii, Sposób pomiaru: <ul style="list-style-type: none"> • listy obecności,



	<ul style="list-style-type: none"> • sprawozdania z realizacji projektów, • dokumentacja fotograficzna.
7 Horyzont czasowy	2016-2023 (8 lat)

Projekty rewitalizacyjne w sferze funkcjonalno-przestrzennej

1 Nazwa projektu	Projekt rewitalizacyjny nr 7 Modernizacja boiska sportowego przy szkole w Starym Korczynie
2 Wskazanie podmiotów realizujących projekt	Gmina Nowy Korczyn
3 Zakres realizowanych zadań	Modernizacja boiska przy szkole podstawowej będzie polegać na: <ul style="list-style-type: none"> • Modernizacji/wymianie nawierzchni • Modernizacji/budowie ogrodzenia • Budowa oświetlenia • Zakup i montaż piłkochwyłów
4 Lokalizacja (miejsce przeprowadzenia danego projektu)	Stary Korczyn
5 Szacowana wartość	300 000 zł
6 Prognozowane rezultaty wraz ze sposobem ich oceny i zmierzenia w odniesieniu do celów rewitalizacji	<p>Rezultaty:</p> <ul style="list-style-type: none"> • Liczba zmodernizowanych obiektów sportowych -1 • Poprawa dostępu do infrastruktury sportowej na obszarze rewitalizacji • Zwiększenie oferty spędzania czasu wolnego dla dzieci i młodzieży • Poprawa estetyki przestrzeni publicznej <p>Sposób pomiaru rezultatów:</p> <ul style="list-style-type: none"> • Protokół zdawczo odbiorczy • dokumentacja fotograficzna.
7 Horyzont czasowy	2017-2018

1 Nazwa projektu	Projekt rewitalizacyjny nr 8 Modernizacja infrastruktury drogowej na obszarze rewitalizacji nr 2- Stary Korczyn
2 Wskazanie podmiotów realizujących projekt	Gmina Nowy Korczyn
3 Zakres realizowanych zadań	Zadanie polega na modernizacji infrastruktury drogowej m.in. <ul style="list-style-type: none"> - wymianie/modernizacji nawierzchni - budowie/modernizacji chodników - budowie kanalizacji burzowej - budowie/modernizacji oświetlenia - wyznaczeniu/oznaczeniu miejsc przejść dla pieszych
4 Lokalizacja (miejsce przeprowadzenia danego projektu)	Stary Korczyn
5 Szacowana wartość	800 000 zł
6 Prognozowane rezultaty wraz ze sposobem ich oceny i zmierzenia w	<p>Rezultaty:</p> <ul style="list-style-type: none"> • poprawa bezpieczeństwa na obszarze rewitalizacji <p>Sposób pomiaru rezultatów:</p>



odniesieniu do celów rewitalizacji	<ul style="list-style-type: none"> • Protokół zdawczo odbiorczy • dokumentacja fotograficzna.
7 Horyzont czasowy	2017-2020

1 Nazwa projektu	Projekt rewitalizacyjny nr 9 Budowa kanalizacji na terenie sołectwa Stary Korczyn
2 Wskazanie podmiotów realizujących projekt	Gmina Nowy Korczyn
3 Zakres realizowanych zadań	Zadanie polega na budowie kanalizacji sanitarnej na obszarze rewitalizacji wzdłuż istniejących dróg. Projekt przyczyni się do: <ul style="list-style-type: none"> – zmniejszenia problemów w obszarze gospodarki ściekowej na terenie sołectwa Stary Korczyn, – ochrony wód powierzchniowych i podziemnych przed zanieczyszczeniami (likwidacji zbiorników bezodpływowych oraz nielegalnych bezpośrednich zrzutów ścieków do odbiornika), – poprawy walorów estetycznych regionu, – rozwoju społeczno – gospodarczego, – wyrównania dysproporcji pomiędzy poziomem zwodociągowania a skanalizowania gminy,
4 Lokalizacja (miejsce przeprowadzenia danego projektu)	Stary Korczyn
5 Szacowana wartość	2 000 000 zł
6 Prognozowane rezultaty wraz ze sposobem ich oceny i zmierzenia w odniesieniu do celów rewitalizacji	<p>Rezultaty:</p> <p>środowiskowe:</p> <ul style="list-style-type: none"> – poprawa stanu środowiska naturalnego na obszarze rewitalizacji – poprawa jakości wód powierzchniowych i podziemnych w regionie; <p>społeczno-zdrowotne: poprawa warunków sanitarnych i zmniejszenie zagrożenia zdrowia mieszkańców oraz podniesienie standardu ich życia, a także zwiększenie atrakcyjności obszaru w oczach jego mieszkańców (obecnych oraz przyszłych).</p> <p>Rezultaty:</p> <ul style="list-style-type: none"> – zwiększenie atrakcyjności osadniczej gminy; – podniesienie poziomu skanalizowania; – poprawa warunków życia i zdrowia mieszkańców gminy; – podłączenie nowych użytkowników; – zaspokojenie potrzeb i oczekiwań mieszkańców (zadowolenie społeczne). <p>Cel gospodarczy: podniesienie atrakcyjności regionu dla inwestorów, poprzez udostępnienie kompletnej infrastruktury technicznej na terenie objętym budową kanalizacji. Budowa infrastruktury zapewni, że rozwój gospodarczy będzie dokonywał się przy równoczesnym zachowaniu i poprawie stanu środowiska naturalnego.</p> <p>Rezultaty:</p> <ul style="list-style-type: none"> – stworzenie warunków dla rozwoju społeczno-gospodarczego gminy; – zwiększenie atrakcyjności inwestycyjnej;



	<ul style="list-style-type: none"> – zmniejszenie kosztów środowiskowych dla gospodarki. <p>Sposób pomiaru rezultatów:</p> <ul style="list-style-type: none"> • Protokół zdawczo odbiorczy • dokumentacja fotograficzna.
7 Horyzont czasowy	2017-2020

Projekty rewitalizacyjne w sferze technicznej

1 Nazwa projektu	Projekt rewitalizacyjny nr 10 Termomodernizacja, remont i doposażenie budynku OSP/świetlicy wiejskiej w Starym Korczynie wraz z zagospodarowaniem terenu wokół
2 Wskazanie podmiotów realizujących projekt	Gmina Nowy Korczyn Wojewódzki Fundusz Ochrony Środowiska i Gospodarki Wodnej w Kielcach Narodowy Fundusz Ochrony Środowiska i Gospodarki Wodnej w Warszawie
3 Zakres realizowanych zadań	Przedsięwzięcie rewitalizacyjne polega na głębokiej termomodernizacji obiektów pełniących funkcji publiczne -kulturalne – zakres prac <ul style="list-style-type: none"> • Modernizacja instalacji CO, • Wymiana okien, • docieplenie - ściana zewnętrzna, • docieplenie - ściana wewnętrzna, • modernizacja dachu
4 Lokalizacja (miejsce przeprowadzenia danego projektu)	Stary Korczyn
5 Szacowana wartość	600 000 zł
6 Prognozowane rezultaty wraz ze sposobem ich oceny i zmierzenia w odniesieniu do celów rewitalizacji	Prognozowane rezultaty w okresie wdrażania Programu Rewitalizacji: <ul style="list-style-type: none"> • Liczba budynków poddanych termomodernizacji i/lub zamontowano OZE – 1 • Zmniejszenie zużycia energii finalnej • Zmniejszenie wytwarzanych substancji szkodliwych m.in. CO₂ <p>Sposób pomiaru:</p> <ul style="list-style-type: none"> • protokoły odbioru, • audyt energetyczny, • dokumentacja fotograficzna.
7 Horyzont czasowy	2018-2020

1 Nazwa projektu	Projekt rewitalizacyjny nr 11 Zachowanie dziedzictwa kulturowego Kościoła p.w. św. Mikołaja b. w. w Starym Korczynie
2 Wskazanie podmiotów realizujących projekt	PARAFIA RZYMSKO-KATOLICKA PW. ŚW. MIKOŁAJA B. W. W STARYM KORCZYNI
3 Zakres realizowanych zadań	W ramach projektu wykonane zostaną prace remontowo – konserwatorskie wewnątrz cennego obiektu m.in. odnowienie ołtarzu Realizacja projektu przyczyni się do zwiększenia dostępności zasobów kulturowych regionu. Przyczyni się do zachowania zabytkowych i



	historycznych walorów Kościoła.
4 Lokalizacja (miejsce przeprowadzenia danego projektu)	Stary Korczyn
5 Szacowana wartość	500 000 zł
6 Prognozowane rezultaty wraz ze sposobem ich oceny i zmierzenia w odniesieniu do celów rewitalizacji	<p>Prognozowane rezultaty w okresie wdrażania Programu Rewitalizacji:</p> <ul style="list-style-type: none"> • Liczba osób korzystających z obiektów zasobów kultury objętych wsparciem - 5686 • Liczba osób uczestniczących w imprezach kulturalnych - wskaźnik specyficzny dla programu 2400 • Wzrost oczekiwanej liczby odwiedzin w objętych wsparciem miejscach należących do dziedzictwa kulturowego i naturalnego oraz stanowiących atrakcje turystyczne (CI 9) – 4286 • Liczba zabytków nieruchomych objętych wsparciem - 1 • Liczba wspartych obiektów dziedzictwa kulturowego – 1 <p>Sposób pomiaru:</p> <ul style="list-style-type: none"> • protokoły odbioru, • dokumentacja fotograficzna.
7 Horyzont czasowy	2018-2020

Zdjęcie 15 Kościół p.w. św. Mikołaja b. w. w Starym Korczynie




<http://www.diecezja.kielce.pl/parafie/stary-korczyn-sw-mikolaja-b-w>

Zdjęcie 16 Ołtarz główny w Kościele w Starym Korczynie




Fot. GRACZKOWSKI DOTACJE Sp. z o.o.

Zdjęcie 17 Organy w Kościele w Starym Korczynie



Fot. GRACZKOWSKI DOTACJE Sp. z o.o.

Zdjęcie 18 Wnętrza zabytkowego Kościoła w Starym Korczynie

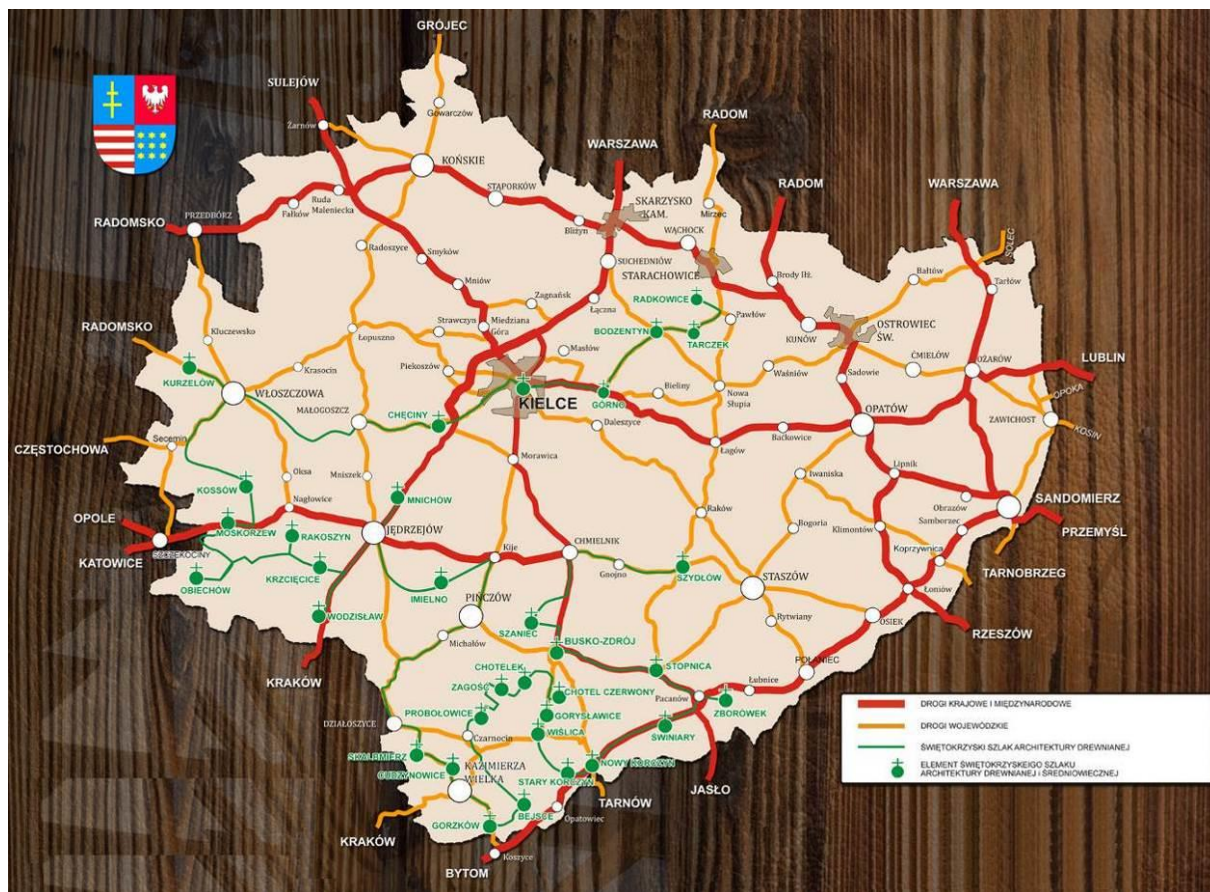


Fot. GRACZKOWSKI DOTACJE Sp. z o.o.

Kościół w Starym Korczynie znajduje się na szlaku architektury drewnianej i średniowiecznej.

Mapa 16 Szlak architektury drewnianej i średniowiecznej w województwie świętokrzyskim





http://swietokrzyskie.travel/pl/informator_turystyczny/jak_spedzic_czas/o,14251,swietokrzyski_szlak_architektury_drewnianej_i_sredniowiecznej.html

<p>1 Nazwa projektu</p>	<p>Projekt rewitalizacyjny nr 13 Termomodernizacja, remont i doposażenie Publicznej Szkoły Podstawowej w Starym Korczynie</p>
<p>2 Wskazanie podmiotów realizujących projekt</p>	<p>Gmina Nowy Korczyn Szkoła Podstawowa w Starym Korczynie Wojewódzki Fundusz Ochrony Środowiska i Gospodarki Wodnej w Kielcach Narodowy Fundusz Ochrony Środowiska i Gospodarki Wodnej w Warszawie</p>
<p>3 Zakres realizowanych zadań</p>	<p>Przedsięwzięcie rewitalizacyjne polega na głębokiej termomodernizacji remoncie oraz zakupie pomocy dydaktycznych sprzętu do Szkoły Podstawowej w Starym Korczynie</p> <p>Zakres prac modernizacyjnych</p> <ul style="list-style-type: none"> • Modernizacja sal lekcyjnych • Modernizacja łazienek <p>Zakres prac termomodernizacyjnych:</p> <ul style="list-style-type: none"> • Modernizacja instalacji CO (system grzewczy) • Wymiana okien (Okna PCV sala) • docieplenie - stropodach (Stropodach podstawówka) <p>Zakup pomocy oraz wyposażenia (m.in.)</p> <ul style="list-style-type: none"> • Pracownice przyrodnicze: • Tablica interaktywna • Aparat fotograficzny • Zestaw do badania wody • Program multimedialny



	<p>Pracownia matematyczna</p> <ul style="list-style-type: none"> • Zestaw przyborów tablicowych • Zestaw magnetycznych brył-ułamków • Zestaw do wykonywania pomiarów • Zestaw programów multimedialnych <p>Sprzęt sportowy</p> <ul style="list-style-type: none"> • Zestaw do badmintona • Zestaw do unihokeja <p>Inne pomoce do prowadzenia zajęć</p>
4 Lokalizacja (miejsce przeprowadzenia danego projektu)	Stary Korczyn 85
5 Szacowana wartość	300 000 zł
6 Prognozowane rezultaty wraz ze sposobem ich oceny i zmierzenia w odniesieniu do celów rewitalizacji	<p>Prognozowane rezultaty w okresie wdrażania Programu Rewitalizacji:</p> <ul style="list-style-type: none"> • Liczba budynków poddanych termomodernizacji i/lub zamontowano OZE – 1 • Zmniejszenie zużycia energii finalnej • Zmniejszenie wytwarzanych substancji szkodliwych m.in. CO₂ • Liczba placówek edukacyjnych objętych wsparciem -1 • Liczba utworzonych pracowni matematycznych -1 • Liczba utworzonych pracowni przyrodniczych 1 <p>Sposób pomiaru:</p> <ul style="list-style-type: none"> • protokoły odbioru, • audyt energetyczny, • dokumentacja fotograficzna.
7 Horyzont czasowy	2017-2018

Obszar rewitalizacji nr 3 sołectwo Brzostków

Obszar rewitalizacji nr 3 - sołectwo Brzostków	Podstawowe	Uzupełniające	Razem
Liczba projektów rewitalizacyjnych	13	7	20
Szacunkowa wartość projektów rewitalizacyjnych	3 153 000 zł	854 000 zł	4 007 000 zł

Lista projektów podstawowych obszar rewitalizacji nr 3 sołectwo Brzostków

PODSTAWOWA LISTA PRZEDSIĘWZIĘĆ REWITALIZACYJNYCH		
L.p.	Sfera wraz z nazwą projektu	Szacunkowa wartość
Projekty rewitalizacyjne w sferze społecznej		485 000 zł
1.	Aktywizacja i integracja osób i rodzin z obszaru rewitalizacji nr 3 - sołectwo Brzostków	50 000 zł
2.	Zajęcia pozalekcyjne i pozaszkolne m.in. zwiększające kompetencje kluczowe w Publicznej Szkole Podstawowej w Brzostkowie	175 000 zł
3.	Utworzenie i rozwój Klubu Seniora	60 000 zł
4.	Rozwój usług zdrowotnych na obszarze rewitalizacji nr 3 - sołectwo Brzostków	200 000 zł
Projekty rewitalizacyjne w sferze gospodarczej		200 000 zł



5.	Tworzenie nowych przedsiębiorstw i wspieranie obecnych przedsiębiorstw na obszarze rewitalizacji nr 3 - sołectwo Brzostków	200 000 zł
Projekty rewitalizacyjne w sferze środowiskowej		68 000 zł
6.	Demontaż i bezpieczne usuwanie wyrobów zawierających azbest z obszaru rewitalizacji nr 3 - sołectwo Brzostków	60 000 zł
7.	Edukacja ekologiczna mieszkańców obszaru rewitalizacji nr 3 - sołectwo Brzostków	8 000 zł
Projekty rewitalizacyjne w sferze funkcjonalno-przestrzennej		900 000 zł
8.	Modernizacja boiska przy Publicznej Szkole Podstawowej w Brzostkowie w celu utworzenia wielofunkcyjnego do piłki nożnej, koszykówki i siatkówki	300 000 zł
9.	Modernizacja infrastruktury drogowej na obszarze rewitalizacji nr 3 - sołectwo Brzostków	300 000 zł
10.	Dokończenie wodociągu na terenie sołectwa Brzostków	300 000 zł
Projekty rewitalizacyjne w sferze technicznej		1 500 000 zł
11.	Termomodernizacja, remont i doposażenie budynku OSP/świetlicy wiejskiej w Brzostkowie wraz z zagospodarowaniem terenu wokół	600 000 zł
12.	Termomodernizacja, remont i doposażenie Publicznej Szkoły podstawowej w Brzostkowie	400 000 zł
13.	Zachowanie dziedzictwa kulturowego Kościoła p.w. NMP Królowej Polski w Brzostkowie	500 000 zł

RAZEM wartość projektów podstawowych

3 153 000 zł

Projekty rewitalizacyjne w sferze społecznej

1 Nazwa projektu	Projekt rewitalizacyjny nr 1 Aktywizacja i integracja osób i rodzin z obszaru rewitalizacji nr 3 - sołectwo Brzostków
2 Wskazanie podmiotów realizujących projekt	Gmina Nowy Korczyn Gminny Ośrodek Pomocy Społecznej w Nowym Korczynie Stowarzyszenie Królewskie Ponidzie (Lokalna Grupa Działania) Szkoła Podstawowa w Brzostkowie Samorządowy Zakład Opieki Zdrowotnej w Nowym Korczynie Gminny Ośrodek Kultury w Nowym Korczynie Biblioteka Gminna w Nowym Korczynie Gminna Komisja Rozwiązywania Problemów Alkoholowych w Nowym Korczynie Powiatowy Urząd Pracy w Busku – Zdroju PCPR w Busku - Zdroju Rada Sołecka Sołectwa Nowy Korczyn Organizacja pozarządowe (NGO)
3 Zakres realizowanych zadań	W ramach projektu będą podejmowane różnego rodzaju aktywne formy aktywizacji osób bezrobotnych i poszukujących pracy m.in. szkolenia, staże, kursy zawodowe, praktyki, refundacja kosztów badań lekarskich, itp. Zadanie obejmuje także: - aktywizację społeczną tj. szkolenia i kursy dla wybranej grupy podopiecznych GOPS, - zorganizowanie prac społecznie – użytecznych dla osób bezrobotnych korzystających z pomocy GOPS.
4 Lokalizacja (miejsce)	Brzostków



przeprowadzenia danego projektu)	
5 Szacowana wartość	50 000 zł
6 Prognozowane rezultaty wraz ze sposobem ich oceny i zmierzenia w odniesieniu do celów rewitalizacji	<p>Prognozowane rezultaty w okresie wdrażania Programu Rewitalizacji: W ciągu 8 lat realizacji Programu rewitalizacji minimum 24 mieszkańców Brzostkowa będzie miało możliwość skorzystać z aktywnych form wspierających zatrudnienie (staże, kursy zawodowe, roboty interwencyjne, praktyki, itp.)</p> <p>Sposób pomiaru rezultatów:</p> <ul style="list-style-type: none"> • listy obecności, • informacje uzyskiwane z Powiatowego Urzędu Pracy, • dane własne Urzędu Gminy w Nowym Korczynie, • dokumentacja fotograficzna.
7 Horyzont czasowy	2016-2023 (8 lat)

1 Nazwa projektu	Projekt rewitalizacyjny nr 2 Zajęcia pozalekcyjne i pozaszkolne m.in. zwiększające kompetencje kluczowe w Publicznej Szkole Podstawowej w Brzostkowie
2 Wskazanie podmiotów realizujących projekt	Gmina Nowy Korczyn Szkola Podstawowa w Brzostkowie Stowarzyszenie Królewskie Ponidzie (Lokalna Grupa Działania) Gminny Ośrodek Kultury w Nowym Korczynie Biblioteka Gminna w Nowym Korczynie
3 Zakres realizowanych zadań	<p>Zadanie 1: Organizacja zajęć dodatkowych pozalekcyjnych będzie polegała m.in. na rozwoju nauczania opartego na eksperymencie i narzędziach TIK poprzez wyposażenie pracowni szkolnych w pomoce dydaktyczne oraz realizację zajęć związanych z rozwojem kompetencji kluczowych:</p> <ul style="list-style-type: none"> • porozumiewanie się w języku ojczystym, • porozumiewanie się w językach obcych, • kompetencje matematyczne i podstawowe kompetencje, naukowo-techniczne, • kompetencje informatyczne, • umiejętność uczenia się, • kompetencje społeczne i obywatelskie, • inicjatywność i przedsiębiorczość, • świadomość i ekspresja kulturalna. <p>Zadanie 2: Przedsięwzięcie rewitalizacyjne zakłada również zwiększenie umiejętności kadry nauczycielskiej w zakresie posługiwania się narzędziami TIK.</p> <p>W ramach projektów przewiduje się wyjazdy edukacyjne oraz inne zajęcia sportowe, wyrównawcze i rozwijające zainteresowania uczniów na podstawie przeprowadzonej diagnozy potrzeb.</p>
4 Lokalizacja (miejsce przeprowadzenia danego projektu)	Brzostków 1
5 Szacowana wartość	175 000 zł
6 Prognozowane rezultaty wraz ze	Minimum 40 uczniów rocznie nabeździe lub wzmocni kompetencje kluczowe (m.in. język obcy, matematyka, umiejętności uczenia się i



sposobem ich oceny i zmierzenia w odniesieniu do celów rewitalizacji	<p>informatyczne). Każdy uczeń będzie miał możliwość – w ramach projektu - uczestnictwa w kilku typach wsparcia zgodnie ze ścieżką edukacyjną na którą składają się zajęcia dodatkowe:</p> <ul style="list-style-type: none"> • z j. angielskiego, • warsztaty uczenia się, • indywidualne doradztwo edukacyjno-zawodowe, • z matematyki metodą eksperymentu, • warsztaty matematyczne, • inne zajęcia wyrównawcze i rozwijające w zależności od zdiagnozowanych potrzeb uczniów. <p>Nauczyciele otrzymają wsparcie np. w postaci kursu „e-Nauczyciel”.</p> <p>Sposoby pomiaru rezultatów projektów:</p> <ul style="list-style-type: none"> • dziennik zajęć, • dokumentacja fotograficzna, • protokoły odbioru (w przypadku doposażenia pracowni) • ankiety.
7 Horyzont czasowy	2016-2023 (8 lat)

1 Nazwa projektu	Projekt rewitalizacyjny nr 3 Utworzenie i rozwój Klubu Seniora
2 Wskazanie podmiotów realizujących projekt	Gmina Nowy Korczyn Szkoła Podstawowa w Brzostkowie Stowarzyszenie Królewskie Ponidzie (Lokalna Grupa Działania) Gminny Ośrodek Kultury w Nowym Korczynie Biblioteka Gminna w Nowym Korczynie Samorządowy Zakład Opieki Zdrowotnej w Nowym Korczynie Organizacje pozarządowe oraz grupy nieformalne działające na obszarze rewitalizacji Podmioty prywatne
3 Zakres realizowanych zadań	<p>Projekt polega na utworzeniu Klubu Seniora. W ramach funkcjonowania klubu organizowane będą m.in. :</p> <ul style="list-style-type: none"> - spotkanie dla osób starszych i samotnych (dzień seniora, wigilia itp.). - spotkanie dla osób niepełnosprawnych - Organizacja warsztatów/kursów dla osób starszych (m.in. zajęcia folklorystyczne, zajęcia na basenie, zajęcia komputerowe, spotkania z kardiologiem, diabetologiem itp.) - Odbudowa więzi międzypokoleniowych. Dziadkowie-Rodziciele-Wnuczki- organizacja zajęć m.in. <p>Przykładowe obszary działań międzypokoleniowych</p> <ul style="list-style-type: none"> • zajęcia kulinarne- kuchnia staropolska (degustacja wraz z pogadanką dotyczącą dawnych zwyczajów), kuchnia nowoczesna; • praca ze wspomnieniami, lokalną historią • praca wokół tradycji, obrzędów • inicjatywy artystyczne czy edukacyjne (np. teatralne, plastyczne etc) • działania wokół nowych technologii (młodzi przewodnikami starszych po świecie techniki np. obsługa konta przez internet).
4 Lokalizacja (miejsce przeprowadzenia danego projektu)	Brzostków
5 Szacowana wartość	60 000 zł



6 Prognozowane rezultaty wraz ze sposobem ich oceny i zmierzenia w odniesieniu do celów rewitalizacji	<p>Rezultaty:</p> <ul style="list-style-type: none"> • Liczba powstałych Klubów Seniora -1 • Liczba osób objętych projektem- 50 • Liczba zorganizowanych spotkań/wydarzeń dla osób starszych, samotnych – 6 rocznie <p>Sposób pomiaru rezultatów:</p> <ul style="list-style-type: none"> • listy obecności, • dokumentacja fotograficzna.
7 Horyzont czasowy	2016-2023

1 Nazwa projektu	Projekt rewitalizacyjny uzupełniający nr 4 Rozwój usług zdrowotnych na obszarze rewitalizacji nr 3 - sołectwo Brzostków
2 Wskazanie podmiotów realizujących projekt	Samorządowy Zakład Opieki Zdrowotnej w Nowym Korczynie Gminny Ośrodek Pomocy Społecznej w Nowym Korczynie Gmina Nowy Korczyn Zespół Szkół w Nowym Korczynie Szkoła Podstawowa w Brzostkowie Gminny Ośrodek Kultury w Nowym Korczynie Biblioteka Gminna w Nowym Korczynie Gminna Komisja Rozwiązywania Problemów Alkoholowych w Nowym Korczynie Rada Sołecka
3 Zakres realizowanych zadań	<p>Zadanie 1: Bezpłatne szczepienia przeciw grypie, w tym m.in. dla osób starszych.</p> <p>Zadanie 2: Program profilaktyki raka piersi (mammografia)</p> <p>Zadanie 3: Program profilaktyki raka szyjki macicy (cytologia)</p> <p>Zadanie 4: Program profilaktyki chorób układu krążenia</p> <p>Zadanie 5: Inne programy profilaktyczne w przypadku stwierdzenia takich potrzeb u mieszkańców obszarów rewitalizacji.</p> <p>Zadanie 6: Rozwój usług zdrowotnych świadczonych przez Samorządowy Zakład Opieki Zdrowotnej w Nowym Korczynie poprzez zakup niezbędnego wyposażenia oraz wprowadzenie nowych usług.</p> <p>Zadanie 7: Wdrażanie przez Samorządowy Zakład Opieki Zdrowotnej w Nowym Korczynie skoordynowanych modeli leczenia z uwzględnieniem ich środowiskowych aspektów.</p> <p>Zadanie 8: Rozwój rehabilitacji /fizykoterapii.</p> <p>Zadanie 9: Zwiększenie personelu medycznego oraz doposażenie Samorządowy Zakład Opieki Zdrowotnej w Nowym Korczynie w niezbędny sprzęt do świadczenia wysokiej jakości usług medycznych i zwiększania ich zakresu.</p> <p>Zadanie 10: Rozwój usług specjalistycznych komercyjnych.</p>
4 Lokalizacja (miejsce przeprowadzenia danego projektu)	Brzostków 133
5 Szacowana wartość	200 000 zł
6 Prognozowane rezultaty wraz ze sposobem ich oceny i zmierzenia w	Prognozowane rezultaty w okresie wdrażania Programu Rewitalizacji: Projekt będzie miał wpływ na sferę społeczną związaną z ochroną zdrowia. Diagnoza i stan zdrowia mieszkańców obszaru rewitalizacji wskazują na potrzebę uruchomienia szeregu programów profilaktycznych



odniesieniu do celów rewitalizacji	<p>realizowanych przez różne podmioty. Istnieje również potrzeba rozszerzenia usług zdrowotnych świadczonych przez Samorządowy Zakład Opieki Zdrowotnej w Nowym Korczynie.</p> <ul style="list-style-type: none"> • Liczba wspartych podmiotów leczniczych -1 • Ludność objęta ulepszoną opieką zdrowotną • Wzrost poczucia bezpieczeństwa • Zmniejszenie zachorowalności • Popraw stanu zdrowia mieszkańców obszaru rewitalizacji <p>Sposób pomiaru rezultatów:</p> <ul style="list-style-type: none"> • sprawozdania z działalności Samodzielnego Publicznego Zakładu Opieki Zdrowotnej w Brzostkowie • protokoły odbioru (w przypadku zakupu aparatury medycznej i wyposażenia), • dokumentacja fotograficzna z realizacji programów profilaktycznych, • ankiety.
7 Horyzont czasowy	2016-2023 (8 lat)

Projekty rewitalizacyjne w sferze gospodarczej

1 Nazwa projektu	Projekt rewitalizacyjny nr 5 Tworzenie nowych przedsiębiorstw i wspieranie obecnych przedsiębiorstw na obszarze rewitalizacji nr 3 - sołectwo Brzostków
2 Wskazanie podmiotów realizujących projekt	Mieszkańcy sołectwa Brzostków planujący założyć własną firmę Mieszkańcy sołectwa Brzostków i interesariusze rewitalizacji już prowadzący firmę Gmina Nowy Korczyn Rada Sołecka Sołectwa Brzostków Stowarzyszenie Królewskie Ponidzie (Lokalna Grupa Działania) Powiatowy Urząd Pracy w Busku - Zdroju Wojewódzki Urząd Pracy w Kielcach Gminny Ośrodek Pomocy Społecznej w Nowym Korczynie
3 Zakres realizowanych zadań	Zadanie rewitalizacyjne polega na powstawaniu nowych firm na obszarze rewitalizacji i wspieraniu już istniejących (m.in. organizacja szkoleń, spotkań informacyjnych, itp.) na terenie sołectwa działa 14 firm (wg stanu na 02.06.2016). Istnieje potrzeba tworzenia nowych podmiotów m.in. dzięki dotacjom Wojewódzkiego i Powiatowego Urzędu Pracy oraz Lokalnej Grupy Działania na założenie własnej działalności gospodarczej. W ramach zadania powinny być przeprowadzone szkolenia oraz wsparcie doradcze i pomostowe, co będzie gwarantować większą szansę na „przetrwanie” nowo założonych firm. Zadanie przewiduje również rozwój ekonomii społecznej m.in. tworzenie i wspieranie spółdzielni socjalnych.
4 Lokalizacja (miejsce przeprowadzenia danego projektu)	Brzostków – obszar rewitalizacji
5 Szacowana wartość	200 000 zł
6 Prognozowane rezultaty wraz ze sposobem ich oceny i zmierzenia w	<p>Prognozowane rezultaty w okresie wdrażania Programu Rewitalizacji: W okresie 8 lat powstanie minimum 20 firm.</p> <p>Sposób pomiaru rezultatów:</p>



odniesieniu do celów rewitalizacji	<ul style="list-style-type: none"> • Centralna Ewidencja i Informacja o Działalności Gospodarczej, • dane GUS.
7 Horyzont czasowy	2016-2023 (8 lat)

Projekty rewitalizacyjne w sferze środowiskowej

1 Nazwa projektu	Projekt rewitalizacyjny nr 6 Demontaż i bezpieczne usuwanie wyrobów zawierających azbest z obszaru rewitalizacji nr 3 - sołectwo Brzostków
2 Wskazanie podmiotów realizujących projekt	Gmina Nowy Korczyn Mieszkańcy sołectwa składający wnioski o udział w Programie Wojewódzki Fundusz Ochrony Środowiska i Gospodarki Wodnej w Kielcach Narodowy Fundusz Ochrony Środowiska i Gospodarki Wodnej w Warszawie Rada Sołectwa Sołectwa Brzostków
3 Zakres realizowanych zadań	Przedsięwzięcie zakłada demontaż, transport i utylizację wyrobów azbestowych z dachów budynków mieszkalnych i gospodarczych. Zakłada się ogółem utylizację około 9375 kg/rocznie.
4 Lokalizacja (miejsce przeprowadzenia danego projektu)	Brzostków, budynki prywatne, na podstawie wniosków prywatnych właścicieli deklarujących udział w Programie
5 Szacowana wartość	60 000 zł
6 Prognozowane rezultaty wraz ze sposobem ich oceny i zmierzenia w odniesieniu do celów rewitalizacji	Prognozowane rezultaty w okresie wdrażania Programu Rewitalizacji: Usunięcie minimum 75000 kg wyrobów zawierających azbest w okresie realizacji Programu Restrukturyzacji. Sposób pomiaru: <ul style="list-style-type: none"> • protokoły odbioru.
7 Horyzont czasowy	2016-2023 (8 lat)

1 Nazwa projektu	Projekt rewitalizacyjny uzupełniający nr 7 Edukacja ekologiczna
2 Wskazanie podmiotów realizujących projekt	Wojewódzki Fundusz Ochrony Środowiska i Gospodarki Wodnej w Kielcach Stowarzyszenie Królewskie Ponidzie (Lokalna Grupa Działania) Stowarzyszenie „Nasze Powiśle” Stowarzyszenie Nasze Ponidzie Szkoła Podstawowa w Brzostkowie Gminny Ośrodek Pomocy Społecznej w Nowym Korczynie Samorządowy Zakład Opieki Zdrowotnej w Nowym Korczynie Gminny Ośrodek Kultury w Nowym Korczynie Biblioteka Gminna w Nowym Korczynie
3 Zakres realizowanych zadań	W ramach projektu rewitalizacyjnego przewidujemy m.in.: <ul style="list-style-type: none"> • edukację ekologiczną w edukacji wczesnoszkolnej i szkolnej, • edukację ekologiczną dla dorosłych, • promocję żywności ekologicznej, • inne działania związane z edukacją ekologiczną.
4 Lokalizacja (miejsce przeprowadzenia danego projektu)	Szkoła Podstawowa w Brzostkowie Samorządowy Zakład Opieki Zdrowotnej w Nowym Korczynie



5 Szacowana wartość	8 000 zł
6 Prognozowane rezultaty wraz ze sposobem ich oceny i zmierzenia w odniesieniu do celów rewitalizacji	<p>Prognozowane rezultaty w okresie wdrażania Programu Rewitalizacji:</p> <p>W okresie wdrażania Programu:</p> <ul style="list-style-type: none"> • przeprowadzenie min. 16 akcji ekologicznych, • zorganizowanie 16 konkursów ekologicznych, • przeprowadzenie 16 pogadanek nt. ekologii, • zorganizowanie 8 szkoleń dot. ekologii, <p>Sposób pomiaru:</p> <ul style="list-style-type: none"> • listy obecności, • sprawozdania z realizacji projektów, • dokumentacja fotograficzna.
7 Horyzont czasowy	2016-2023 (8 lat)

Projekty rewitalizacyjne w sferze funkcjonalno-przestrzennej

1 Nazwa projektu	Projekt rewitalizacyjny nr 8 Modernizacja boiska przy Publicznej Szkole Podstawowej w Brzostkowie w celu utworzenia wielofunkcyjnego do piłki nożnej, koszykówki i siatkówki
2 Wskazanie podmiotów realizujących projekt	Gmina Nowy Korczyn Szkoła Podstawowa w Brzostkowie
3 Zakres realizowanych zadań	Modernizacja boiska /budowa boiska wielofunkcyjnego - modernizacja i rozbudowa wraz z wymianą nawierzchni - ogrodzenie boiska - budowa oświetlenia - zakup i montaż piłkochwyłów
4 Lokalizacja (miejsce przeprowadzenia danego projektu)	Brzostków
5 Szacowana wartość	1 300 000 zł
6 Prognozowane rezultaty wraz ze sposobem ich oceny i zmierzenia w odniesieniu do celów rewitalizacji	<p>Rezultaty:</p> <ul style="list-style-type: none"> • Liczba zmodernizowanych obiektów sportowych -1 • Poprawa dostępu do infrastruktury sportowej na obszarze rewitalizacji • Zwiększenie oferty spędzania czasu wolnego dla dzieci i młodzieży • Poprawa estetyki przestrzeni publicznej <p>Sposób pomiaru rezultatów:</p> <ul style="list-style-type: none"> • Protokół zdawczo odbiorczy • Listy obecności, • dokumentacja fotograficzna.
7 Horyzont czasowy	2017-2018

1 Nazwa projektu	Projekt rewitalizacyjny nr 9 Modernizacja infrastruktury drogowej na obszarze rewitalizacji nr 3 - sołectwo Brzostków
2 Wskazanie podmiotów realizujących projekt	Gmina Nowy Korczyn



3 Zakres realizowanych zadań	Zadanie polega na modernizacji infrastruktury drogowej m.in. - wymianie/modernizacji nawierzchni - budowie/modernizacji chodników - budowie kanalizacji burzowej - budowie/modernizacji oświetlenia - wyznaczeniu/oznaczeniu miejsc przejść dla pieszych
4 Lokalizacja (miejsce przeprowadzenia danego projektu)	Brzostków
5 Szacowana wartość	300 000 zł
6 Prognozowane rezultaty wraz ze sposobem ich oceny i zmierzenia w odniesieniu do celów rewitalizacji	Rezultaty: <ul style="list-style-type: none"> • poprawa bezpieczeństwa na obszarze rewitalizacji Sposób pomiaru rezultatów: <ul style="list-style-type: none"> • Protokół zdawczo odbiorczy • dokumentacja fotograficzna.
7 Horyzont czasowy	2017-2020

1 Nazwa projektu	Projekt rewitalizacyjny nr 10 Dokończenie wodociągu na terenie sołectwa Brzostków
2 Wskazanie podmiotów realizujących projekt	Gmina Nowy Korczyn
3 Zakres realizowanych zadań	Zadanie polega na budowie wodociągu na obszarze rewitalizacji wzdłuż istniejących dróg. Projekt przyczyni się do dodatkowo projekt przyczyni się do: <ul style="list-style-type: none"> – zmniejszenia problemów w obszarze gospodarki wodno - ściekowej na terenie sołectwa, – poprawy warunków życia mieszkańców obszarów rewitalizacji, – rozwoju społeczno – gospodarczego,
4 Lokalizacja (miejsce przeprowadzenia danego projektu)	Brzostków
5 Szacowana wartość	500 000 zł
6 Prognozowane rezultaty wraz ze sposobem ich oceny i zmierzenia w odniesieniu do celów rewitalizacji	Rezultaty: <ul style="list-style-type: none"> – zwiększenie atrakcyjności osadniczej gminy; – podniesienie poziomu zwodociągowania; – poprawa warunków życia i zdrowia mieszkańców gminy; – zaspokojenie potrzeb i oczekiwań mieszkańców (zadowolenie społeczne). Sposób pomiaru rezultatów: <ul style="list-style-type: none"> • Protokół zdawczo odbiorczy • dokumentacja fotograficzna.
7 Horyzont czasowy	2017-2020

Projekty rewitalizacyjne w sferze technicznej

1 Nazwa projektu	Projekt rewitalizacyjny nr 11 Termomodernizacja, remont i doposażenie budynku OSP/świetlicy wiejskiej w Brzostkowie wraz z zagospodarowaniem terenu wokół
------------------	--



2 Wskazanie podmiotów realizujących projekt	Gmina Nowy Korczyn Wojewódzki Fundusz Ochrony Środowiska i Gospodarki Wodnej w Kielcach Narodowy Fundusz Ochrony Środowiska i Gospodarki Wodnej w Warszawie
3 Zakres realizowanych zadań	Przedsięwzięcie rewitalizacyjne polega na głębokiej termomodernizacji budynku OSP/światlicey <ul style="list-style-type: none"> • Modernizacja instalacji CO, • Wymiana okien, • docieplenie - ściana zewnętrzna • modernizacja dachu Zagospodarowaniu przestrzeni wokół budynku <ul style="list-style-type: none"> • Budowa małej architektury (ławki, stół piknikowy, kosze na śmieci, plac zabaw) • Aranżacja zieleni Doposażenie obiektu <ul style="list-style-type: none"> • Zakup gier planszowych • Zakup telewizora i projektowa • Zakup komputera przenośnego z oprogramowaniem • Zakup naczyń, sprzętu kuchennego (garczki, deski, miski itp.)
4 Lokalizacja (miejsce przeprowadzenia danego projektu)	Brzostków
5 Szacowana wartość	600 000 zł
6 Prognozowane rezultaty wraz ze sposobem ich oceny i zmierzenia w odniesieniu do celów rewitalizacji	Prognozowane rezultaty w okresie wdrażania Programu Rewitalizacji: <ul style="list-style-type: none"> • Liczba budynków poddanych termomodernizacji i/lub zamontowano OZE – 1 • Zmniejszenie zużycia energii finalnej • Zmniejszenie wytwarzanych substancji szkodliwych m.in. CO₂ • Zwiększenie dostępu do oferty kulturalnej na obszarze rewitalizacji • Poprawa estetyki przestrzeni publicznej Sposób pomiaru: <ul style="list-style-type: none"> • protokoły odbioru, • audyt energetyczny, • dokumentacja fotograficzna.
7 Horyzont czasowy	2018-2020

1 Nazwa projektu	Projekt rewitalizacyjny nr 12 Termomodernizacja, remont i doposażenie Publicznej Szkoły Podstawowej w Brzostkowie
2 Wskazanie podmiotów realizujących projekt	Gmina Nowy Korczyn Szkoła Podstawowa w Brzostkowie
3 Zakres realizowanych zadań	Przedsięwzięcie rewitalizacyjne polega na głębokiej termomodernizacji remoncie oraz zakupie pomocy dydaktycznych sprzętu do Publicznej Szkoły Podstawowej w Brzostkowie Zakres prac modernizacyjnych <ul style="list-style-type: none"> • Modernizacja sal lekcyjnych • Modernizacja łazienek



	<p>Zakres prac termomodernizacyjnych:</p> <ul style="list-style-type: none"> • Modernizacja instalacji CO (system grzewczy) • Wymiana okien (Okna PCV sala) • docieplenie - stropodach (Stropodach podstawówka) <p>Zakup pomocy oraz wyposażenia 9m.in)</p> <p>Pracownia matematyczno - przyrodnicza</p> <ul style="list-style-type: none"> • Ucho, powiększenie 3x • LORNETKA 7-21X40 Z ZOOMEM (5 sztuk) • Interfejs EuroSense • Miernik promieniowania UV • Drogomierz szkolny z licznikiem • Walizka Eko-Badacza Ecolabbox • Kolekcja naturalnych kryształów (15 okazów) • Skala twardości Mohsa – kolekcja 10 okazów (z diamentem) • Skały i minerały - zestaw 50 szt • Zestaw skamieniałości – zestaw rozszerzony • Mikroskop cyfrowy 1,3 MP 400x-LED • Minerały i kamienie szlachetne – tablica • Fantom do nauki resuscytacji krążeniowo-oddechowej Lilly • Szkodniki owadzie - zestaw Dowiedz się więcej • Owady pożyteczne - zestaw • Piankowy model komórki roślinnej. • Model kwiatu z załącznią i załączkiem • Żaba - rozwój (5 stadiów) • Pszczoła - rozwój i produkty • Paproć- rozwój. • TELESKOP DLA POCZĄTKUJĄCYCH RB-60/700-AZ Z TORBĄ • KOMPAS/BUSOLA PRYZMATYCZNY Z WZIERNIKIEM (5 sztuk) • PUDEŁKO Z 3 LUPAMI DO OBSERWACJI OKAZÓW (7 sztuk)
4 Lokalizacja (miejsce przeprowadzenia danego projektu)	Szkoła Podstawowa w Brzostkowie
5 Szacowana wartość	400 000 zł
6 Prognozowane rezultaty wraz ze sposobem ich oceny i zmierzenia w odniesieniu do celów rewitalizacji	<p>Prognozowane rezultaty w okresie wdrażania Programu Rewitalizacji:</p> <ul style="list-style-type: none"> • Liczba budynków poddanych termomodernizacji i/lub zamontowano OZE – 1 • Zmniejszenie zużycia energii finalnej • Zmniejszenie wytwarzanych substancji szkodliwych m.in. CO₂ • Liczba placówek edukacyjnych objętych wsparciem -1 • Liczba utworzonych pracowni matematyczno przyrodniczych – 1 <p>Sposób pomiaru:</p> <ul style="list-style-type: none"> • protokoły odbioru, • audyt energetyczny, • dokumentacja fotograficzna.
7 Horyzont czasowy	2017-2018
1 Nazwa projektu	Projekt rewitalizacyjny nr 13 Zachowanie dziedzictwa kulturowego Kościoła p.w. NMP Królowej Polski w Brzostkowie
2 Wskazanie	PARAFIA RZYMSKO-KATOLICKA p.w. NMP KRÓLOWEJ POLSKI



podmiotów realizujących projekt	W BRZOSTKOWIE
3 Zakres realizowanych zadań	W ramach projektu wykonane zostaną prace remontowo – konserwatorskie w obiekcie Kościoła w Brzostkowie. Realizacja projektu przyczyni się do zwiększenie dostępności zasobów kulturowych regionu. Przyczyni się do zachowania zabytkowych i historycznych walorów Kościoła.
4 Lokalizacja (miejsce przeprowadzenia danego projektu)	Brzostków
5 Szacowana wartość	500 000 zł
6 Prognozowane rezultaty wraz ze sposobem ich oceny i zmierzenia w odniesieniu do celów rewitalizacji	Prognozowane rezultaty w okresie wdrażania Programu Rewitalizacji: <ul style="list-style-type: none"> • Liczba osób korzystających z obiektów zasobów kultury objętych wsparciem - 4686 • Liczba osób uczestniczących w imprezach kulturalnych - wskaźnik specyficzny dla programu 2400 • Wzrost oczekiwanej liczby odwiedzin w objętych wsparciem miejscach należących do dziedzictwa kulturowego i naturalnego oraz stanowiących atrakcje turystyczne (CI 9) – 4286 • Liczba zabytków nieruchomych objętych wsparciem - 1 • Liczba wspartych obiektów dziedzictwa kulturowego – 1 <p>Sposób pomiaru:</p> <ul style="list-style-type: none"> • protokoły odbioru, • dokumentacja fotograficzna.
7 Horyzont czasowy	2018-2020

Zdjęcie 19 Kościół p.w. NMP Królowej Polski w Brzostkowie



<http://www.diecezja.kielce.pl/parafie/brzostkow-nmp-krolowej-polski>



8 Charakterystyka pozostałych rodzajów przedsięwzięć rewitalizacyjnych

Nowy Korczyn – obszar rewitalizacji nr 1

Charakterystyka pozostałych przedsięwzięć rewitalizacyjnych realizujących kierunki działań mających na celu eliminację lub ograniczenie negatywnych zjawisk powodujących sytuację kryzysową na w/w obszarze rewitalizacji.

UZUPEŁNIAJĄCA LISTA PRZEDSIĘWZIĘĆ REWITALIZACYJNYCH		
L.p.	Sfera wraz z nazwą projektu	Szacunkowa wartość
Projekty rewitalizacyjne w sferze społecznej		760 000 zł
1.	Wspieranie organizacji pozarządowych oraz grup nieformalnych działających na obszarze rewitalizacji nr 1 - sołectwo Nowy Korczyn	120 000 zł
2.	Rozwój działalności Gminnego Ośrodka Kultury w Nowym Korczynie - rozwijanie zainteresowań dzieci i młodzieży z obszaru rewitalizacji nr 1 - sołectwo Nowy Korczyn	400 000 zł
3.	Działalność i rozwój Punktu Informacji Turystycznej	80 000 zł
4.	Promocja zdrowia i aktywnych form wypoczynku	160 000 zł
Projekty rewitalizacyjne w sferze gospodarczej		1 300 000 zł
5.	Wsparcie inwestycyjne MŚP działających na obszarze rewitalizacji nr 1 - sołectwo Nowy Korczyn	1 000 000 zł
6.	Powstawanie i rozwój gospodarstw agroturystycznych na obszarze rewitalizacji nr 1 - sołectwo Nowy Korczyn	300 000 zł
Projekty rewitalizacyjne w sferze środowiskowej		1 300 000 zł
7.	Wdrożenie systemu efektywności energetycznej na terenie Gminy Nowy Korczyn	1 000 000 zł
8.	Projekty parasolowe dla mieszkańców obszaru rewitalizacji nr 1 - sołectwo Nowy Korczyn (OZE i EWE w budynkach prywatnych)	300 000 zł
Projekty rewitalizacyjne w sferze funkcjonalno-przestrzennej		1 500 000 zł
9.	Zachowanie dziedzictwa kulturowego na obszarze rewitalizacji nr 1 - sołectwo Nowy Korczyn	1 500 000 zł
Projekty rewitalizacyjne w sferze technicznej		300 000 zł
10.	Przełamywanie barier architektonicznych w budynkach użyteczności publicznej	300 000 zł

RAZEM wartość projektów uzupełniających	5 160 000 zł
--	---------------------

Projekty rewitalizacyjne w sferze społecznej

1 Nazwa projektu	Projekt rewitalizacyjny uzupełniający nr 1 Wspieranie organizacji pozarządowych oraz grup nieformalnych działających na obszarze rewitalizacji nr 1 - sołectwo Nowy Korczyn
2 Wskazanie podmiotów realizujących projekt	Gmina Nowy Korczyn Stowarzyszenie Królewskie Ponidzie (Lokalna Grupa Działania) Zespół Szkół w Nowym Korczynie Gminny Ośrodek Pomocy Społecznej w Nowym Korczynie Samorządowy Zakład Opieki Zdrowotnej w Nowym Korczynie Gminny Ośrodek Kultury w Nowym Korczynie Biblioteka Gminna w Nowym Korczynie Organizacje pozarządowe (NGO) działające na obszarze rewitalizacji i/ lub zamierzające realizować projekty na obszarze rewitalizacji



3 Zakres realizowanych zadań	Zadanie 1: Konkursy grantowe dla organizacji pozarządowych także w ramach współpracy JST-NGO Zadanie 2: Realizacja partnerskich projektów mających na celu rozwijanie pasji i zainteresowań mieszkańców miejscowości Nowy Korczyn. Zadanie 3: Projekty międzypokoleniowe. Zadanie 4: Zorganizowanie nauki pływania dla dzieci i dorosłych. Zadanie 5: Zorganizowanie kursu nauki języka obcego dla dzieci i dorosłych. Zadanie 6: Wdrażanie innych pomysłów organizacji pozarządowych i zorganizowanych grup nieformalnych.
4 Lokalizacja (miejsce przeprowadzenia danego projektu)	Obszar rewitalizacji nr 1
5 Szacowana wartość	120 000 zł (8 lat * 15 000 zł/rocznie)
6 Prognozowane rezultaty wraz ze sposobem ich oceny i zmierzenia w odniesieniu do celów rewitalizacji	Prognozowane rezultaty w okresie wdrażania Programu Rewitalizacji: <ul style="list-style-type: none"> • liczba projektów partnerskich zrealizowanych na obszarze rewitalizacji, gdzie jednym z partnerów jest organizacja pozarządowa – 8, • liczba osób objęta projektami partnerskimi – 800, • liczba inicjatyw oddolnych zrealizowanych w konkursach grantowych – 16, • liczba instytucji, organizacji, grup nieformalnych, które otrzymały wsparcie - 5 <p>Sposób pomiaru rezultatów:</p> <ul style="list-style-type: none"> • listy obecności, • sprawozdania organizacji pozarządowych i grup nieformalnych, • dokumentacja fotograficzna.
7 Horyzont czasowy	2016-2023 (8 lat)

1 Nazwa projektu	Projekt rewitalizacyjny uzupełniający nr 2 Rozwój działalności Gminnego Ośrodka Kultury w Nowym Korczynie - rozwijanie zainteresowań dzieci i młodzieży z obszaru rewitalizacji nr 1 - sołectwo Nowy Korczyn
2 Wskazanie podmiotów realizujących projekt	Gminny Ośrodek Kultury w Nowym Korczynie Gmina Nowy Korczyn Stowarzyszenie Królewskie Ponidzie (Lokalna Grupa Działania) Stowarzyszenie Nasze Ponidzie Zespół Szkół w Nowym Korczynie Gminny Ośrodek Pomocy Społecznej w Nowym Korczynie Samorządowy Zakład Opieki Zdrowotnej w Nowym Korczynie Biblioteka Gminna w Nowym Korczynie Organizacje pozarządowe (NGO) działające na obszarze rewitalizacji i/ lub zamierzające realizować projekty na obszarze rewitalizacji
3 Zakres realizowanych zadań	Zadanie 1: Organizacja różnych zajęć m.in. muzycznych, plastycznych, ruchowych, tanecznych i innych dla dzieci i młodzieży. Zadanie 2: Inne zajęcia rozwijające pasje i zainteresowania dzieci. Zadanie 3: Utworzenie świetlicy socjo-terapeutycznej. Zadanie 4: Organizacja zajęć profilaktycznych w świetlicy.
4 Lokalizacja (miejsce)	Nowy Korczyn



przeprowadzenia danego projektu)	
5 Szacowana wartość	400 000 zł (8 lat x 50 000 zł)
6 Prognozowane rezultaty wraz ze sposobem ich oceny i zmierzenia w odniesieniu do celów rewitalizacji	<p>Realizacja projektu umożliwi dzieciom i młodzieży w wieku szkolnym udział w nieodpłatnych zajęciach odbywających się w świetlicy wiejskiej w Nowym Korczynie, a prowadzonych przez wykwalifikowaną kadrę. Oferta zajęć kierowana jest także do dzieci o niskim statusie społeczno - ekonomicznym, które mają ograniczony dostęp do nieodpłatnych zajęć pozaszkolnych. Zajęcia muzyczne, plastyczne czy taneczne stanowią ważny element kształtowania nawyku spędzania wolnego czasu w sposób twórczy i aktywizowania młodzieży do czynnego udziału w działalności lokalnej społeczności. Działania wpłyną na społeczne ożywienie obszaru rewitalizacji angażując społeczność lokalną oraz instytucje kulturowe i oświatowe. Znaczącym rezultatem projektu będzie również nawiązanie współpracy z najbliższym środowiskiem/ otoczeniem świetlic wiejskich.</p> <p>Sposób pomiaru rezultatów:</p> <ul style="list-style-type: none"> • dokumentacja zdjęciowa, • sprawozdania z działalności świetlic, • listy obecności.
7 Horyzont czasowy	2016-2023 (8 lat)

1 Nazwa projektu	Projekt rewitalizacyjny uzupełniający nr 3 Działalność i rozwój Punktu Informacji Turystycznej
2 Wskazanie podmiotów realizujących projekt	Gmina Nowy Korczyn Stowarzyszenie Królewskie Ponidzie (Lokalna Grupa Działania) Gminny Ośrodek Kultury w Nowym Korczynie
3 Zakres realizowanych zadań	Projekt polega na rozwoju działalności Punktu Informacji Turystycznej m.in. tworzenie folderów, broszur, map, informowanie turystów o atrakcjach Gminy Nowy Korczyn itp. Zadanie obejmuje również zatrudnienie osoby na pełny etat.
4 Lokalizacja (miejsce przeprowadzenia danego projektu)	Gminny Ośrodek Kultury w Nowym Korczynie
5 Szacowana wartość	80 000 zł
6 Prognozowane rezultaty wraz ze sposobem ich oceny i zmierzenia w odniesieniu do celów rewitalizacji	<p>Prognozowane rezultaty w okresie wdrażania Programu Rewitalizacji:</p> <ul style="list-style-type: none"> • liczba Punktów Informacji Turystycznej, która rozszerzyły swoją działalność – 1. <p>Sposób pomiaru rezultatów:</p> <ul style="list-style-type: none"> • sprawozdania z działalności Punktu Informacji Turystycznej.
7 Horyzont czasowy	2016-2023

1 Nazwa projektu	Projekt rewitalizacyjny uzupełniający nr 4 Promocja zdrowia i aktywnych form wypoczynku
2 Wskazanie podmiotów realizujących projekt	Gmina Nowy Korczyn Stowarzyszenie Królewskie Ponidzie (Lokalna Grupa Działania) Zespół Szkół w Nowym Korczynie Publiczna Szkoła Podstawowa w Starym Korczynie Gminny Ośrodek Pomocy Społecznej w Nowym Korczynie



	<p>Samorządowy Zakład Opieki Zdrowotnej w Nowym Korczynie Gminny Ośrodek Kultury w Nowym Korczynie Biblioteka Gminna w Nowym Korczynie Organizacje pozarządowe oraz grupy nieformalne działające w obszarze promocji zdrowia i aktywnych form wypoczynku na obszarze rewitalizacji Podmioty prywatne Rada Sołecka Sołectwa Nowy Korczyn</p>
3 Zakres realizowanych zadań	<p>Zadanie polega na promocji i organizacji aktywnych form wypoczynku dla mieszkańców obszaru rewitalizacji oraz interesariuszy rewitalizacji m.in.:</p> <ul style="list-style-type: none"> • biegi, spacer z kijkami (nordic walking), • rajdy piesze, • rajdy motorowe, • rajdy rowerowe, • inne – wg potrzeb.
4 Lokalizacja (miejsce przeprowadzenia danego projektu)	Cały obszar rewitalizacji – Nowy Korczyn
5 Szacowana wartość	160 000 zł
6 Prognozowane rezultaty wraz ze sposobem ich oceny i zmierzenia w odniesieniu do celów rewitalizacji	<p>Rezultaty wśród osób/rodzin zagrożonych wykluczeniem społecznym:</p> <ul style="list-style-type: none"> • liczba zorganizowanych rajdów pieszych – 16, • liczba zorganizowanych rajdów rowerowych – 16, • liczba zorganizowanych rajdów motorowych – 8, • promocja aktywnych form wypoczynku, • poprawa stanu zdrowia oraz samopoczucia mieszkańców obszaru rewitalizacji oraz innych interesariuszy, • promocja obszaru rewitalizacji. <p>Sposób pomiaru rezultatów:</p> <ul style="list-style-type: none"> • sprawozdania z działalności Gminnego Ośrodka Kultury w Nowym Korczynie, • sprawozdania z realizacji projektów, • www.mapadotacji.gov.pl • dokumentacja fotograficzna.
7 Horyzont czasowy	2016-2023

Projekty rewitalizacyjne w sferze gospodarczej

1 Nazwa projektu	Projekt rewitalizacyjny uzupełniający nr 5 Wsparcie inwestycyjne MŚP działających na obszarze rewitalizacji nr 1 - sołectwo Nowy Korczyn
2 Wskazanie podmiotów realizujących projekt	<p>Przedsiębiorstwa – podmioty prywatne Agencja Restrukturyzacji i Modernizacji Rolnictwa w Kielcach Ośrodek Doradztwa Rolniczego w Kielcach Urząd Marszałkowski Województwa Świętokrzyskiego Powiatowy Urząd Pracy w Busku-Zdroju Świętokrzyski Fundusz Pożyczkowy Sp. z o.o.</p>
3 Zakres realizowanych zadań	<p>Zadanie 1: Zakładanie i rozwój firm na obszarze rewitalizacji Zadanie obejmuje m.in. zakładanie działalności gospodarczych dofinansowywanych w ramach konkursów Lokalnej Grupy Działania (dotacja 100 tys. zł 100% dofinansowania) oraz rozwój firm związanych przede wszystkim: - usługami turystycznymi i okołoturystycznymi,</p>



	<ul style="list-style-type: none"> - punkt naprawy rowerów, - rozwój usług związanych z aktywnym wypoczynkiem (sport) np. rozwój sportowców paralotniowych, - każdy inny rodzaj działalności gospodarczej. <p>Zadanie 2: Innowacje procesowe i produktowe w firmach działających na obszarze rewitalizacji</p> <p>W ramach zadania przewidujemy różne przedsięwzięcia obecnie działających firm na obszarze rewitalizacji oraz tych, które powstaną w kolejnych latach. Inwestycje będą dotyczyły wdrażania innowacji produktowych i procesowych oraz zakupu maszyn, urządzeń, budowy i modernizacji budynków przez przedsiębiorców do prowadzenia i rozwijania działalności gospodarczych.</p> <p>Zadanie 3: OZE i EWE w firmach działających na obszarze rewitalizacji</p> <p>Projekt rewitalizacyjny dotyczy również inwestycji firm w OZE i EWE w budynkach, w których prowadzona jest (lub będzie) działalność gospodarcza w celu poprawy efektu energetycznego, zwiększenia korzystania z odnawialnych źródeł energii, itp.</p> <p>Zadanie 4: B+R w firmach działających na obszarze rewitalizacji</p> <p>Projekty przedsiębiorstw mogą obejmować:</p> <ul style="list-style-type: none"> - realizowanie badań przemysłowych i prac rozwojowych przez przedsiębiorców opcjonalnie z innymi przedsiębiorstwami lub organizacjami badawczymi, obejmujące stworzenie prototypu i uruchomienie jego produkcji. Zakłada się wdrażanie projektów pierwszej produkcji, które poparte będą etapami poprzedzającymi – pracami rozwojowymi, fazą demonstracyjną i walidacją. Pierwsza produkcja oznacza pierwsze wdrożenie przemysłowe odnoszące się do zwiększenia skali obiektów pilotażowych lub do pierwszych w swoim rodzaju urządzeń i obiektów, obejmujących kroki następujące po uruchomieniu linii pilotażowej, w ramach której zawarta jest faza testowania, ale nie produkcja masowa lub działalność handlowa. - wdrożenie w przedsiębiorstwie wyników prac B+R, ściśle związanych z profilem wykonywanej działalności. - wsparcie na rozwój istniejącego lub stworzenie nowego zaplecza badawczo - rozwojowego służącego działalności innowacyjnej przedsiębiorstw, - projekty badawcze służące opracowaniu nowych lub istotnie ulepszonych produktów i procesów produkcyjnych (innowacje produktowe, procesowe) tj. realizowanie badań przemysłowych i prac rozwojowych. - zakup wyników prac B+R oraz praw własności intelektualnej m.in. patentów, licencji, know-how lub innej nieopatentowanej wiedzy technologicznej.
<p>4 Lokalizacja (miejsce przeprowadzenia danego projektu)</p>	<p>Nowy Korczyn – cały obszar rewitalizacji</p>



Program Rewitalizacji Gminy Nowy Korczyn na lata 2016-2023

5 Szacowana wartość	1 000 000 zł
6 Prognozowane rezultaty wraz ze sposobem ich oceny i zmierzenia w odniesieniu do celów rewitalizacji	<p>Prognozowane rezultaty w okresie wdrażania Programu Rewitalizacji:</p> <ul style="list-style-type: none"> • zmniejszenie bezrobocia na terenie rewitalizacji, • zwiększenie innowacyjności przedsiębiorstw, • powstanie na terenie rewitalizacji infrastruktury B+R, • zmniejszenie bezrobocia na terenie rewitalizacji, • zwiększenie innowacyjności przedsiębiorstw. • liczba nowo powstałych podmiotów na obszarze rewitalizacji – 16, <p>Źródła pomiaru:</p> <ul style="list-style-type: none"> ▪ mapa dotacji.gov.pl ▪ informacje uzyskiwane od lokalnych przedsiębiorców.
7 Horyzont czasowy	2016-2023

1 Nazwa projektu	Projekt rewitalizacyjny uzupełniający nr 6 Powstawanie i rozwój gospodarstw agroturystycznych na obszarze rewitalizacji nr 1 - sołectwo Nowy Korczyn
2 Wskazanie podmiotów realizujących projekt	Gospodarstwa Agroturystyczne z terenu sołectwa Nowy Korczyn Mieszkańcy sołectwa Nowy Korczyn i interesariusze rewitalizacji, Gmina Nowy Korczyn Rada Sołecka Sołectwa Nowy Korczyn Stowarzyszenie Królewskie Ponidzie (Lokalna Grupa Działania) Agencja Restrukturyzacji i Modernizacji Rolnictwa w Kielcach Ośrodek Promowania i Wspierania Przedsiębiorczości Rolnej w Sandomierzu
3 Zakres realizowanych zadań	Dzięki dotacjom ARiMR, Lokalnej Grupy Działania istnieje szansa, że powstaną kolejne gospodarstwa agroturystyczne. Bardzo ważne jest również w ramach tego zadania realizacja projektu mającego na celu nawiązanie współpracy pomiędzy gospodarstwami agroturystycznymi np. w formie stowarzyszenia oraz współpracy gospodarstw z twórcami ludowymi w celu wypromowania twórczości lokalnej.
4 Lokalizacja (miejsce przeprowadzenia danego projektu)	Nowy Korczyn – cały obszar rewitalizacji
5 Szacowana wartość	300 000 zł
6 Prognozowane rezultaty wraz ze sposobem ich oceny i zmierzenia w odniesieniu do celów rewitalizacji	<p>Prognozowane rezultaty w okresie wdrażania Programu Rewitalizacji:</p> <ul style="list-style-type: none"> • powstawanie minimum 10 kolejnych gospodarstw agroturystycznych, • powołanie stowarzyszenia grupującego gospodarstwa agroturystyczne działające na obszarze rewitalizacji. <p>Sposób pomiaru rezultatów:</p> <ul style="list-style-type: none"> • wykaz gospodarstw agroturystycznych Urzędu Gminy Nowy Korczyn, • strony internetowe gospodarstw agroturystycznych, • sprawozdania z realizacji projektów, • www.mapadotacji.gov.pl • www.gminy Nowy Korczyn, • dokumentacja fotograficzna.
7 Horyzont czasowy	2016-2023 (8 lat)



Projekty rewitalizacyjne w sferze środowiskowej

1 Nazwa projektu	Projekt rewitalizacyjny uzupełniający nr 7 Wdrożenie systemu efektywności energetycznej na terenie Gminy Nowy Korczyn
2 Wskazanie podmiotów realizujących projekt	Wojewódzki Fundusz Ochrony Środowiska i Gospodarki Wodnej w Kielcach Gmina Nowy Korczyn Urząd Marszałkowski Województwa Świętokrzyskiego
3 Zakres realizowanych zadań	Inwestycja obejmować będzie kompleksową: - modernizację istniejących opraw oświetleniowych (wymiana z sodowych na LEDowe), - dowieszenie brakujących lamp (dowieszenie lamp na już istniejących słupach), - dobudowę nowych punktów świetlnych (między już istniejącym słupami) w celu uzupełnienia istniejących ciągów i dostosowania ich do obowiązujących norm, w charakterze zagęszczenia, - budowę i wprowadzenie nowoczesnego systemu sterowania energią, który ograniczy straty energii na poszczególnych odcinkach, - budowę nowego oświetlenia (w przypadku potrzeb). Projekt ten zakłada zastosowanie nowoczesnych, innowacyjnych opraw oświetleniowych z wysoko wydajnymi źródłami światła. Projekt pozytywnie wpłynie na bezpieczeństwo zarówno użytkowników ruchu drogowego jak również mieszkańców gminy. Zadanie przyczyni się do wsparcia efektywności energetycznej na terenie gminy Nowy Korczyn. Celem inwestycji jest oszczędność energii i obniżenie emisji substancji szkodliwych do powietrza na obszarze rewitalizacji.
4 Lokalizacja (miejsce przeprowadzenia danego projektu)	Nowy Korczyn – cały obszar rewitalizacji
5 Szacowana wartość	1 000 000 zł
6 Prognozowane rezultaty wraz ze sposobem ich oceny i zmierzenia w odniesieniu do celów rewitalizacji	Prognozowane rezultaty w okresie wdrażania Programu Rewitalizacji: <ul style="list-style-type: none"> • Liczba obszarów rewitalizacji na których zmodernizowano oświetlenie uliczne – 1, Sposób pomiaru rezultatów: <ul style="list-style-type: none"> • informacje WFOŚiGW w Kielcach, • dane własne Urzędu Gminy Nowy Korczyn, • sprawozdania z realizacji projektów, • www.mapadotacji.gov.pl • informacje zbierane od mieszkańców w formie ankiet, • dokumentacja fotograficzna.
7 Horyzont czasowy	2017-2023

1 Nazwa projektu	Projekt rewitalizacyjny uzupełniający nr 8 Projekty parasolowe dla mieszkańców obszaru rewitalizacji nr 1 - sołectwo Nowy Korczyn (OZE i EWE w budynkach prywatnych)
2 Wskazanie podmiotów realizujących projekt	Wojewódzki Fundusz Ochrony Środowiska i Gospodarki Wodnej w Kielcach Mieszkańcy miejscowości Nowy Korczyn



	Gmina Nowy Korczyn
3 Zakres realizowanych zadań	<p>EWE – efektywne wykorzystanie energii to m.in. głęboka termomodernizacja polegająca na:</p> <ul style="list-style-type: none"> • wymiana okien na energooszczędne, • wstawienie na poddaszu okien dachowych na energooszczędne, • ocieplenie ścian zewnętrznych, • ocieplenie dachu i stropu, • Wymiana grzejników na nowe, energooszczędne, • Wymiana kotła, • zainstalowanie wentylacji mechanicznej z rekuperacją. <p>OZE – odnawialne źródła energii – źródła energii, których wykorzystywanie nie wiąże się z długotrwałym ich deficytem, ponieważ ich zasób odnawia się w krótkim czasie. Takimi źródłami są między innymi wiatr, promieniowanie słoneczne, opady, pływy morskie, fale morskie i geotermia. Najpopularniejsze urządzenia OZE dla gospodarstw domowych to panele fotowoltaiczne, solarne, pompy ciepła.</p> <p>W ramach rewitalizacji zakłada się, że część indywidualnych gospodarstw domowych skorzysta ze wsparcia (także w formie dotacji, pożyczek) na wdrożenie EWE i OZE.</p>
4 Lokalizacja (miejsce przeprowadzenia danego projektu)	Indywidualne gospodarstwa domowe na terenie miejscowości Nowy Korczyn, budynki użyteczności publicznej
5 Szacowana wartość	300 000 zł
6 Prognozowane rezultaty wraz ze sposobem ich oceny i zmierzenia w odniesieniu do celów rewitalizacji	<p>Prognozowane rezultaty w okresie wdrażania Programu Rewitalizacji:</p> <ul style="list-style-type: none"> ▪ Minimum 30 gospodarstw domowych w okresie wdrażania Programu Rewitalizacji wdroży i zainstaluje EWE i/lub OZE. ▪ Liczba obiektów użyteczności publicznej w których zastosowano OZE- 2, <p>Sposób pomiaru rezultatów:</p> <ul style="list-style-type: none"> ▪ informacje WFOŚiGW w Kielcach, ▪ dane własne Urzędu Gminy Nowy Korczyn, ▪ sprawozdania z realizacji projektów, ▪ www.mapadotacji.gov.pl ▪ informacje zbierane od mieszkańców w formie ankiet, ▪ dokumentacja fotograficzna.
7 Horyzont czasowy	2016-2023

Projekty rewitalizacyjne w sferze funkcjonalno – przestrzennej

1 Nazwa projektu	Projekt rewitalizacyjny uzupełniający nr 9 Zachowanie dziedzictwa kulturowego na obszarze rewitalizacji nr 1 - sołectwo Nowy Korczyn
2 Wskazanie podmiotów realizujących projekt	Gmina Nowy Korczyn Powiat Buski Świętokrzyski Konserwator Zabytków w Kielcach
3 Zakres realizowanych zadań	Zadanie polega na modernizacji/konserwacji obiektów zabytkowych (wpisanych do rejestru zabytków) jak i miejsc/obiektów cennych historycznie pomników, miejsc pamięci. Zakłada się m.in. Zadanie 1 Zachowanie dziedzictwa kulturowego zabytkowego Kościoła p.w. Św. Stanisława w Nowym Korczynie



	Zadanie 2: Renowacja kapliczek, krzyży i figur przydrożnych
4 Lokalizacja (miejsce przeprowadzenia danego projektu)	Nowy Korczyn – obiekty wpisane do rejestru/ewidencji zabytków
5 Szacowana wartość	1 500 000 zł
6 Prognozowane rezultaty wraz ze sposobem ich oceny i zmierzenia w odniesieniu do celów rewitalizacji	<p>Prognozowane rezultaty w okresie wdrażania Programu Rewitalizacji:</p> <ul style="list-style-type: none"> • liczba odnowionych obiektów dziedzictwa kulturowego – 4, • Zachowanie dziedzictwa kulturowego na obszarze rewitalizacji. <p>Sposób pomiaru rezultatów:</p> <ul style="list-style-type: none"> • protokoły odbioru, • sprawozdania z realizacji projektów, • www.mapadotacji.gov.pl • dokumentacja fotograficzna.
7 Horyzont czasowy	2016-2023 (8 lat)

Projekty rewitalizacyjne w sferze technicznej

1 Nazwa projektu	Projekt rewitalizacyjny uzupełniający nr 10 Przełamywanie barier architektonicznych w budynkach użyteczności publicznej
2 Wskazanie podmiotów realizujących projekt	Gmina Nowy Korczyn Państwowy Fundusz Rehabilitacji Osób Niepełnosprawnych
3 Zakres realizowanych zadań	<p>Zadanie polega na dostosowaniu budynków administracji publicznej do potrzeb osób niepełnosprawnych m.in. podjazdy, montaż wind.</p> <div data-bbox="419 1167 1406 1800" data-label="Diagram"> <p>The diagram, titled "Klasyfikacja barier architektonicznych", features a central red circle labeled "BARIERY ARCHITEKTONICZNE". Five red rectangular boxes with arrows point towards this central circle, representing different types of infrastructure that can create architectural barriers:</p> <ul style="list-style-type: none"> Top: Infrastruktura w złym stanie technicznym Top-left: Infrastruktura, która kiedyś była uważana za dostępną Top-right: Infrastruktura źle zaprojektowana Bottom-left: Infrastruktura, która nigdy nie była dostępna Bottom-right: Infrastruktura źle wykonana </div> <p>Likwidacja barier architektonicznych będzie polegała na dokonywaniu inwestycji lub czynności mających na celu udostępnienie przestrzeni architektonicznej osobom niepełnosprawnym, w szczególności osobom niepełnosprawnym ruchowo np. przystosowanie łazienki dla potrzeb osoby niepełnosprawnej, likwidacja progów, montaż uchwyty, itp.</p>



4 Lokalizacja (miejsce przeprowadzenia danego projektu)	Nowy Korczyn – budynki użyteczności publicznej
5 Szacowana wartość	300 000 zł
6 Prognozowane rezultaty wraz ze sposobem ich oceny i zmierzenia w odniesieniu do celów rewitalizacji	<p>Prognozowane rezultaty w okresie wdrażania Programu Rewitalizacji:</p> <ul style="list-style-type: none"> • liczba obiektów dostosowanych do potrzeb osób niepełnosprawnych -2 <p>Sposób pomiaru:</p> <ul style="list-style-type: none"> • sprawozdania z realizacji projektów, • dokumentacja fotograficzna, • sprawozdania z realizacji projektów, • www.mapadotacji.gov.pl • protokoły odbioru.
7 Horyzont czasowy	2016-2023

Stary Korczyn – obszar rewitalizacji nr 2

Charakterystyka pozostałych przedsięwzięć rewitalizacyjnych realizujących kierunki działań mających na celu eliminację lub ograniczenie negatywnych zjawisk powodujących sytuację kryzysową na w/w obszarze rewitalizacji.

UZUPEŁNIAJĄCA LISTA PRZEDSIĘWZIĘĆ REWITALIZACYJNYCH		
L.p.	Sfera wraz z nazwą projektu	Szacunkowa wartość
Projekty rewitalizacyjne w sferze społecznej		24 000 zł
1.	Wspieranie organizacji pozarządowych oraz grup nieformalnych działających na obszarze rewitalizacji nr 2 - sołectwo Stary Korczyn	24 000 zł
Projekty rewitalizacyjne w sferze gospodarczej		300 000 zł
2.	Wsparcie inwestycyjne MŚP działających na obszarze rewitalizacji nr 2 - sołectwo Stary Korczyn	200 000 zł
3.	Powstawanie i rozwój gospodarstw agroturystycznych na obszarze rewitalizacji nr 2 - sołectwo Stary Korczyn	100 000 zł
Projekty rewitalizacyjne w sferze środowiskowej		450 000 zł
4.	Wdrożenie systemu efektywności energetycznej na terenie Gminy Nowy Korczyn	300 000 zł
5.	Projekty parasolowe dla mieszkańców obszaru rewitalizacji nr 2 - sołectwo Stary Korczyn (OZE i EWE w budynkach prywatnych)	150 000 zł
Projekty rewitalizacyjne w sferze funkcjonalno-przestrzennej		50 000 zł
6.	Zachowanie dziedzictwa kulturowego na obszarze rewitalizacji nr 2 - sołectwo Stary Korczyn	50 000 zł
Projekty rewitalizacyjne w sferze technicznej		30 000 zł
7.	Przetąmywanie barier architektonicznych w budynkach użyteczności publicznej	30 000 zł

RAZEM wartość projektów uzupełniających	854 000 zł
--	-------------------



Projekty rewitalizacyjne w sferze społecznej

1 Nazwa projektu	Projekt rewitalizacyjny uzupełniający nr 1 Wspieranie organizacji pozarządowych oraz grup nieformalnych działających na obszarze rewitalizacji nr 2 - sołectwo Stary Korczyn
2 Wskazanie podmiotów realizujących projekt	Gmina Nowy Korczyn Stowarzyszenie Królewskie Ponidzie (Lokalna Grupa Działania) Stowarzyszenie Nasze Ponidzie Publiczna Szkoła Podstawowa w Starym Korczynie Gminny Ośrodek Pomocy Społecznej w Nowym Korczynie Samorządowy Zakład Opieki Zdrowotnej w Nowym Korczynie Gminny Ośrodek Kultury w Nowym Korczynie Biblioteka Gminna w Nowym Korczynie Organizacje pozarządowe (NGO) działające na obszarze rewitalizacji i/ lub zamierzające realizować projekty na obszarze rewitalizacji
3 Zakres realizowanych zadań	Zadanie 1: Konkursy grantowe dla organizacji pozarządowych także w ramach współpracy JST-NGO Zadanie 2: Realizacja partnerskich projektów mających na celu rozwijanie pasji i zainteresowań mieszkańców miejscowości Stary Korczyn. Zadanie 3: Projekty międzypokoleniowe. Zadanie 4: Zorganizowanie nauki pływania dla dzieci i dorosłych. Zadanie 5: Zorganizowanie kursu nauki języka obcego dla dzieci i dorosłych. Zadanie 6: Wdrażanie innych pomysłów organizacji pozarządowych i zorganizowanych grup nieformalnych.
4 Lokalizacja (miejsce przeprowadzenia danego projektu)	Obszar rewitalizacji nr 2
5 Szacowana wartość	24 000 zł
6 Prognozowane rezultaty wraz ze sposobem ich oceny i zmierzenia w odniesieniu do celów rewitalizacji	Prognozowane rezultaty w okresie wdrażania Programu Rewitalizacji: <ul style="list-style-type: none"> • liczba projektów partnerskich zrealizowanych na obszarze rewitalizacji, gdzie jednym z partnerów jest organizacja pozarządowa – 8, • liczba osób objęta projektami partnerskimi – 200, • liczba inicjatyw oddolnych zrealizowanych w konkursach grantowych– 16, • liczba instytucji, organizacji, grup nieformalnych, które otrzymały wsparcie - 5 <p>Sposób pomiaru rezultatów:</p> <ul style="list-style-type: none"> • listy obecności, • sprawozdania organizacji pozarządowych i grup nieformalnych, • dokumentacja fotograficzna.
7 Horyzont czasowy	2016-2023 (8 lat)

Projekty rewitalizacyjne w sferze gospodarczej

1 Nazwa projektu	Projekt rewitalizacyjny uzupełniający nr 2 Wsparcie inwestycyjne MŚP działających na obszarze rewitalizacji nr 1 - sołectwo Stary Korczyn
2 Wskazanie podmiotów	Przedsiębiorstwa – podmioty prywatne Agencja Restrukturyzacji i Modernizacji Rolnictwa w Kielcach



realizujących projekt	Ośrodek Doradztwa Rolniczego w Kielcach Urząd Marszałkowski Województwa Świętokrzyskiego Powiatowy Urząd Pracy w Busku- Zdroju Świętokrzyski Fundusz Pożyczkowy Sp. z o.o.
3 Zakres realizowanych zadań	<p>Zadanie 1: Zakładanie i rozwój firm na obszarze rewitalizacji Zadanie obejmuje m.in. zakładanie działalności gospodarczych dofinansowywanych w ramach konkursów Lokalnej Grupy Działania (dotacja 100 tys. zł 100% dofinansowania) oraz rozwój firm związanych przede wszystkim:</p> <ul style="list-style-type: none"> - usługami turystycznymi i okołoturystycznymi, - punkt naprawy rowerów, - rozwój usług związanych z aktywnym wypoczynkiem (sport) np. rozwój sportowców paralotniowych, - każdy inny rodzaj działalności gospodarczej. <p>Zadanie 2: Innowacje procesowe i produktowe w firmach działających na obszarze rewitalizacji W ramach zadania przewidujemy różne przedsięwzięcia obecnie działających firm na obszarze rewitalizacji oraz tych, które powstaną w kolejnych latach. Inwestycje będą dotyczyły wdrażania innowacji produktowych i procesowych oraz zakupu maszyn, urządzeń, budowy i modernizacji budynków przez przedsiębiorców do prowadzenia i rozwijania działalności gospodarczych.</p> <p>Zadanie 3: OZE i EWE w firmach działających na obszarze rewitalizacji Projekt rewitalizacyjny dotyczy również inwestycji firm w OZE i EWE w budynkach, w których prowadzona jest (lub będzie) działalność gospodarcza w celu poprawy efektu energetycznego, zwiększenia korzystania z odnawialnych źródeł energii, itp.</p> <p>Zadanie 4: B+R w firmach działających na obszarze rewitalizacji Projekty przedsiębiorstw mogą obejmować:</p> <ul style="list-style-type: none"> - realizowanie badań przemysłowych i prac rozwojowych przez przedsiębiorców opcjonalnie z innymi przedsiębiorstwami lub organizacjami badawczymi, obejmujące stworzenie prototypu i uruchomienie jego produkcji. Zakłada się wdrażanie projektów pierwszej produkcji, które poparte będą etapami poprzedzającymi – pracami rozwojowymi, fazą demonstracyjną i walidacją. Pierwsza produkcja oznacza pierwsze wdrożenie przemysłowe odnoszące się do zwiększenia skali obiektów pilotażowych lub do pierwszych w swoim rodzaju urządzeń i obiektów, obejmujących kroki następujące po uruchomieniu linii pilotażowej, w ramach której zawarta jest faza testowania, ale nie produkcja masowa lub działalność handlowa. - wdrożenie w przedsiębiorstwie wyników prac B+R, ściśle związanych z profilem wykonywanej działalności. - wsparcie na rozwój istniejącego lub stworzenie nowego zaplecza badawczo - rozwojowego służącego działalności innowacyjnej przedsiębiorstw, - projekty badawcze służące opracowaniu nowych lub istotnie



	<p>ulepszonych produktów i procesów produkcyjnych (innowacje produktowe, procesowe) tj. realizowanie badań przemysłowych i prac rozwojowych.</p> <p>- zakup wyników prac B+R oraz praw własności intelektualnej m.in. patentów, licencji, know-how lub innej nieopatentowanej wiedzy technologicznej.</p>
4 Lokalizacja (miejsce przeprowadzenia danego projektu)	Stary Korczyn – cały obszar rewitalizacji
5 Szacowana wartość	200 000 zł
6 Prognozowane rezultaty wraz ze sposobem ich oceny i zmierzenia w odniesieniu do celów rewitalizacji	<p>Prognozowane rezultaty w okresie wdrażania Programu Rewitalizacji:</p> <ul style="list-style-type: none"> • zmniejszenie bezrobocia na terenie rewitalizacji, • zwiększenie innowacyjności przedsiębiorstw, • powstanie na terenie rewitalizacji infrastruktury B+R, • zmniejszenie bezrobocia na terenie rewitalizacji, • zwiększenie innowacyjności przedsiębiorstw. • liczba nowo powstałych podmiotów na obszarze rewitalizacji – 4. <p>Źródła pomiaru:</p> <ul style="list-style-type: none"> ▪ mapa dotacji.gov.pl ▪ informacje uzyskiwane od lokalnych przedsiębiorców.
7 Horyzont czasowy	2016-2023

1 Nazwa projektu	Projekt rewitalizacyjny uzupełniający nr 3 Powstawanie i rozwój gospodarstw agroturystycznych na obszarze rewitalizacji nr 2 - sołectwo Stary Korczyn
2 Wskazanie podmiotów realizujących projekt	<p>Gospodarstwa Agroturystyczne z terenu sołectwa Stary Korczyn Mieszkańcy sołectwa Stary Korczyn i interesariusze rewitalizacji, Gmina Nowy Korczyn Rada Sołecka Sołectwa Stary Korczyn Stowarzyszenie Królewskie Ponidzie (Lokalna Grupa Działania) Agencja Restrukturyzacji i Modernizacji Rolnictwa w Kielcach Ośrodek Promowania i Wspierania Przedsiębiorczości Rolnej w Sandomierzu</p>
3 Zakres realizowanych zadań	<p>Dzięki dotacjom ARIMR, Lokalnej Grupy Działania istnieje szansa, że powstaną kolejne gospodarstwa agroturystyczne.</p> <p>Bardzo ważne jest również w ramach tego zadania realizacja projektu mającego na celu nawiązanie współpracy pomiędzy gospodarstwami agroturystycznymi np. w formie stowarzyszenia oraz współpracy gospodarstw z twórcami ludowymi w celu wypromowania twórczości lokalnej.</p>
4 Lokalizacja (miejsce przeprowadzenia danego projektu)	Stary Korczyn – cały obszar rewitalizacji
5 Szacowana wartość	100 000 zł
6 Prognozowane rezultaty wraz ze sposobem ich oceny i zmierzenia w odniesieniu do celów	<p>Prognozowane rezultaty w okresie wdrażania Programu Rewitalizacji:</p> <ul style="list-style-type: none"> • powstawanie minimum 3 kolejnych gospodarstw agroturystycznych, • powołanie stowarzyszenia grupującego gospodarstwa agroturystyczne działające na obszarze rewitalizacji.



rewitalizacji	<p>Sposób pomiaru rezultatów:</p> <ul style="list-style-type: none"> • wykaz gospodarstw agroturystycznych Urzędu Gminy Nowy Korczyn, • strony internetowe gospodarstw agroturystycznych, • sprawozdania z realizacji projektów, • www.mapadotacji.gov.pl • www.gminy.nowykorczyn.pl • dokumentacja fotograficzna.
7 Horyzont czasowy	2016-2023 (8 lat)

Projekty rewitalizacyjne w sferze środowiskowej

1 Nazwa projektu	Projekt rewitalizacyjny uzupełniający nr 4 Wdrożenie systemu efektywności energetycznej na terenie Gminy Nowy Korczyn
2 Wskazanie podmiotów realizujących projekt	Wojewódzki Fundusz Ochrony Środowiska i Gospodarki Wodnej w Kielcach Mieszkańcy sołectwa Stary Korczyn Gmina Nowy Korczyn Urząd Marszałkowski Województwa Świętokrzyskiego
3 Zakres realizowanych zadań	<p>Inwestycja obejmować będzie kompleksową:</p> <ul style="list-style-type: none"> - modernizację istniejących opraw oświetleniowych (wymiana z sodowych na LEDowe), - dowieszenie brakujących lamp (dowieszenie lamp na już istniejących słupach), - dobudowę nowych punktów świetlnych (między już istniejącym słupami) w celu uzupełnienia istniejących ciągów i dostosowania ich do obowiązujących norm, w charakterze zagęszczenia, - budowę i wprowadzenie nowoczesnego systemu sterowania energią, który ograniczy straty energii na poszczególnych odcinkach, - budowę nowego oświetlenia (w przypadku potrzeb). <p>Projekt ten zakłada zastosowanie nowoczesnych, innowacyjnych opraw oświetleniowych z wysoko wydajnymi źródłami światła. Projekt pozytywnie wpłynie na bezpieczeństwo zarówno użytkowników ruchu drogowego jak również mieszkańców gminy. Zadanie przyczyni się do wsparcia efektywności energetycznej na terenie gminy Nowy Korczyn. Celem inwestycji jest oszczędność energii i obniżenie emisji substancji szkodliwych do powietrza na obszarze rewitalizacji.</p>
4 Lokalizacja (miejsce przeprowadzenia danego projektu)	Stary Korczyn – cały obszar rewitalizacji
5 Szacowana wartość	300 000 zł
6 Prognozowane rezultaty wraz ze sposobem ich oceny i zmierzenia w odniesieniu do celów rewitalizacji	<p>Prognozowane rezultaty w okresie wdrażania Programu Rewitalizacji:</p> <ul style="list-style-type: none"> • Liczba obszarów rewitalizacji na których zmodernizowano oświetlenie uliczne – 1, <p>Sposób pomiaru rezultatów:</p> <ul style="list-style-type: none"> • informacje WFOŚiGW w Kielcach, • dane własne Urzędu Gminy Nowy Korczyn, • sprawozdania z realizacji projektów,



	<ul style="list-style-type: none"> • www.mapadotacji.gov.pl • informacje zbierane od mieszkańców w formie ankiet, • dokumentacja fotograficzna.
7 Horyzont czasowy	2017-2023

1 Nazwa projektu	Projekt rewitalizacyjny uzupełniający nr 5 Projekty parasolowe dla mieszkańców obszaru rewitalizacji nr 2 - sołectwo Stary Korczyn (OZE i EWE w budynkach prywatnych)
2 Wskazanie podmiotów realizujących projekt	Wojewódzki Fundusz Ochrony Środowiska i Gospodarki Wodnej w Kielcach Mieszkańcy miejscowości Stary Korczyn Gmina Nowy Korczyn
3 Zakres realizowanych zadań	EWE – efektywne wykorzystanie energii to m.in. głęboka termomodernizacja polegająca na: <ul style="list-style-type: none"> • wymiana okien na energooszczędne, • wstawienie na poddaszu okien dachowych na energooszczędne, • ocieplenie ścian zewnętrznych, • ocieplenie dachu i stropu, • Wymiana grzejników na nowe, energooszczędne, • Wymiana kotła, • zainstalowanie wentylacji mechanicznej z rekuperacją. <p>OZE – odnawialne źródła energii – źródła energii, których wykorzystywanie nie wiąże się z długotrwałym ich deficytem, ponieważ ich zasób odnawia się w krótkim czasie. Takimi źródłami są między innymi wiatr, promieniowanie słoneczne, opady, pływy morskie, fale morskie i geotermia. Najpopularniejsze urządzenia OZE dla gospodarstw domowych to panele fotowoltaiczne, solarne, pompy ciepła.</p> <p>W ramach rewitalizacji zakłada się, że część indywidualnych gospodarstw domowych skorzysta ze wsparcia (także w formie dotacji, pożyczek) na wdrożenie EWE i OZE.</p>
4 Lokalizacja (miejsce przeprowadzenia danego projektu)	Indywidualne gospodarstwa domowe na terenie miejscowości Stary Korczyn, budynki użyteczności publicznej
5 Szacowana wartość	150 000 zł
6 Prognozowane rezultaty wraz ze sposobem ich oceny i zmierzenia w odniesieniu do celów rewitalizacji	Prognozowane rezultaty w okresie wdrażania Programu Rewitalizacji: <ul style="list-style-type: none"> ▪ Minimum 18 gospodarstw domowych w okresie wdrażania Programu Rewitalizacji wdroży i zainstaluje EWE i/lub OZE. ▪ Liczba obiektów użyteczności publicznej w których zastosowano OZE- 2, <p>Sposób pomiaru rezultatów:</p> <ul style="list-style-type: none"> ▪ informacje WFOŚiGW w Kielcach, ▪ dane własne Urzędu Gminy Nowy Korczyn, ▪ sprawozdania z realizacji projektów, ▪ www.mapadotacji.gov.pl ▪ informacje zbierane od mieszkańców w formie ankiet, ▪ dokumentacja fotograficzna.
7 Horyzont czasowy	2016-2023



Projekty rewitalizacyjne w sferze funkcjonalno – przestrzennej

1 Nazwa projektu	Projekt rewitalizacyjny uzupełniający nr 6 Zachowanie dziedzictwa kulturowego na obszarze rewitalizacji nr 2 - sołectwo Stary Korczyn
2 Wskazanie podmiotów realizujących projekt	Gmina Nowy Korczyn Powiat Buski Świętokrzyski Konserwator Zabytków w Kielcach
3 Zakres realizowanych zadań	Zadanie polega na modernizacji/konserwacji obiektów zabytkowych (wpisanych do rejestru zabytków) jak i miejsc/obiektów cennych historycznie pomników, miejsc pamięci.
4 Lokalizacja (miejsce przeprowadzenia danego projektu)	Stary Korczyn – obiekty wpisane do rejestru/ewidencji zabytków
5 Szacowana wartość	50 000 zł
6 Prognozowane rezultaty wraz ze sposobem ich oceny i zmierzenia w odniesieniu do celów rewitalizacji	Prognozowane rezultaty w okresie wdrażania Programu Rewitalizacji: <ul style="list-style-type: none"> • liczba odnowionych obiektów dziedzictwa kulturowego – 6, • Zachowanie dziedzictwa kulturowego na obszarze rewitalizacji. Sposób pomiaru rezultatów: <ul style="list-style-type: none"> • protokoły odbioru, • sprawozdania z realizacji projektów, • www.mapadotacji.gov.pl • dokumentacja fotograficzna.
7 Horyzont czasowy	2016-2023

Projekty rewitalizacyjne w sferze technicznej

1 Nazwa projektu	Projekt rewitalizacyjny uzupełniający nr 7 Przełamywanie barier architektonicznych w budynkach użyteczności publicznej
2 Wskazanie podmiotów realizujących projekt	Gmina Nowy Korczyn Państwowy Fundusz Rehabilitacji Osób Niepełnosprawnych Publiczna Szkoła Podstawowa w Starym Korczynie
3 Zakres realizowanych zadań	Zadanie polega na dostosowaniu budynków administracji publicznej do potrzeb osób niepełnosprawnych m.in. podjazdy, montaż wind.



	<p style="text-align: center;">Klasyfikacja barier architektonicznych</p>  <p>Likwidacja barier architektonicznych będzie polegała na dokonywaniu inwestycji lub czynności mających na celu udostępnienie przestrzeni architektonicznej osobom niepełnosprawnym, w szczególności osobom niepełnosprawnym ruchowo np. przystosowanie łazienki dla potrzeb osoby niepełnosprawnej, likwidacja progów, montaż uchwytów, itp.</p>
4 Lokalizacja (miejsce przeprowadzenia danego projektu)	Stary Korczyn – budynki użyteczności publicznej
5 Szacowana wartość	30 000 zł
6 Prognozowane rezultaty wraz ze sposobem ich oceny i zmierzenia w odniesieniu do celów rewitalizacji	<p>Prognozowane rezultaty w okresie wdrażania Programu Rewitalizacji:</p> <ul style="list-style-type: none"> • liczba obiektów dostosowanych do potrzeb osób niepełnosprawnych -2 <p>Sposób pomiaru:</p> <ul style="list-style-type: none"> • sprawozdania z realizacji projektów, • dokumentacja fotograficzna, • sprawozdania z realizacji projektów, • www.mapadotacji.gov.pl • protokoły odbioru.
7 Horyzont czasowy	2016-2023

Brzostków – obszar rewitalizacji nr 3

Charakterystyka pozostałych przedsięwzięć rewitalizacyjnych realizujących kierunki działań mających na celu eliminację lub ograniczenie negatywnych zjawisk powodujących sytuację kryzysową na w/w obszarze rewitalizacji.

UZUPEŁNIAJĄCA LISTA PRZEDSIĘWZIĘĆ REWITALIZACYJNYCH		
L.p.	Sfera wraz z nazwą projektu	Szacunkowa wartość
Projekty rewitalizacyjne w sferze społecznej		24 000 zł
1.	Wspieranie organizacji pozarządowych oraz grup nieformalnych działających na obszarze rewitalizacji nr 3 - sołectwo Brzostków	24 000 zł



Projekty rewitalizacyjne w sferze gospodarczej		300 000 zł
2.	Wsparcie inwestycyjne MŚP działających na obszarze rewitalizacji nr 3 - sołectwo Brzostków	200 000 zł
3.	Powstawanie i rozwój gospodarstw agroturystycznych na obszarze rewitalizacji nr 3 - sołectwo Brzostków	100 000 zł
Projekty rewitalizacyjne w sferze środowiskowej		450 000 zł
4.	Wdrożenie systemu efektywności energetycznej na terenie Gminy Nowy Korczyn	300 000 zł
5.	Projekty parasolowe dla mieszkańców obszaru rewitalizacji nr 3 - sołectwo Brzostków (OZE i EWE w budynkach prywatnych)	150 000 zł
Projekty rewitalizacyjne w sferze funkcjonalno-przestrzennej		50 000 zł
6.	Zachowanie dziedzictwa kulturowego na obszarze rewitalizacji nr 3 - sołectwo Brzostków	50 000 zł
Projekty rewitalizacyjne w sferze technicznej		30 000 zł
7.	Przełamywanie barier architektonicznych w budynkach użyteczności publicznej	30 000 zł

RAZEM wartość projektów uzupełniających	854 000 zł
--	-------------------

Projekt rewitalizacyjny w sferze społecznej

1 Nazwa projektu	Projekt rewitalizacyjny uzupełniający nr 1 Wspieranie organizacji pozarządowych oraz grup nieformalnych działających na obszarze rewitalizacji nr 3 - sołectwo Brzostków
2 Wskazanie podmiotów realizujących projekt	Gmina Nowy Korczyn Stowarzyszenie Królewskie Ponidzie (Lokalna Grupa Działania) Stowarzyszenie Nasze Ponidzie Publiczna Szkoła Podstawowa w Brzostkowie Samorządowy Zakład Opieki Zdrowotnej w Nowym Korczynie Gminny Ośrodek Kultury w Nowym Korczynie Gminny Ośrodek Pomocy Społecznej w Nowym Korczynie Biblioteka Gminna w Nowym Korczynie Organizacje pozarządowe (NGO) działające na obszarze rewitalizacji i/ lub zamierzające realizować projekty na obszarze rewitalizacji
3 Zakres realizowanych zadań	Zadanie 1: Konkursy grantowe dla organizacji pozarządowych także w ramach współpracy JST-NGO Zadanie 2: Realizacja partnerskich projektów mających na celu rozwijanie pasji i zainteresowań mieszkańców miejscowości Brzostkowie. Zadanie 3: Projekty międzypokoleniowe. Zadanie 4: Zorganizowanie nauki pływania dla dzieci i dorosłych. Zadanie 5: Zorganizowanie kursu nauki języka obcego dla dzieci i dorosłych. Zadanie 6: Wdrażanie innych pomysłów organizacji pozarządowych i zorganizowanych grup nieformalnych.
4 Lokalizacja (miejsce przeprowadzenia danego projektu)	Obszar rewitalizacji nr 3
5 Szacowana wartość	24 000 zł
6 Prognozowane rezultaty wraz ze sposobem ich oceny i	Prognozowane rezultaty w okresie wdrażania Programu Rewitalizacji: <ul style="list-style-type: none"> • liczba projektów partnerskich zrealizowanych na obszarze rewitalizacji, gdzie jednym z partnerów jest organizacja



zmierzenia w odniesieniu do celów rewitalizacji	<p>pozarządowa – 8,</p> <ul style="list-style-type: none"> • liczba osób objęta projektami partnerskimi – 450, • liczba inicjatyw oddolnych zrealizowanych w konkursach grantowych– 16, • liczba instytucji, organizacji, grup nieformalnych, które otrzymały wsparcie - 5 <p>Sposób pomiaru rezultatów:</p> <ul style="list-style-type: none"> • listy obecności, • sprawozdania organizacji pozarządowych i grup nieformalnych, • dokumentacja fotograficzna.
7 Horyzont czasowy	2016-2023 (8 lat)

Projekty rewitalizacyjne w sferze gospodarczej

1 Nazwa projektu	Projekt rewitalizacyjny uzupełniający nr 2 Wsparcie inwestycyjne MŚP działających na obszarze rewitalizacji nr 3 - sołectwo Brzostków
2 Wskazanie podmiotów realizujących projekt	Przedsiębiorstwa – podmioty prywatne Agencja Restrukturyzacji i Modernizacji Rolnictwa w Kielcach Ośrodek Doradztwa Rolniczego w Kielcach Urząd Marszałkowski Województwa Świętokrzyskiego Powiatowy Urząd Pracy w Busku- Zdroju Świętokrzyski Fundusz Pożyczkowy Sp. z o.o.
3 Zakres realizowanych zadań	<p>Zadanie 1: Zakładanie i rozwój firm na obszarze rewitalizacji Zadanie obejmuje m.in. zakładanie działalności gospodarczych dofinansowywanych w ramach konkursów Lokalnej Grupy Działania (dotacja 100 tys. zł 100% dofinansowania) oraz rozwój firm związanych przede wszystkim:</p> <ul style="list-style-type: none"> - usługami turystycznymi i okołoturystycznymi, - punkt naprawy rowerów, - rozwój usług związanych z aktywnym wypoczynkiem (sport) np. rozwój sportowców paralotniowych, - każdy inny rodzaj działalności gospodarczej. <p>Zadanie 2: Innowacje procesowe i produktowe w firmach działających na obszarze rewitalizacji W ramach zadania przewidujemy różne przedsięwzięcia obecnie działających firm na obszarze rewitalizacji oraz tych, które powstaną w kolejnych latach. Inwestycje będą dotyczyły wdrażania innowacji produktowych i procesowych oraz zakupu maszyn, urządzeń, budowy i modernizacji budynków przez przedsiębiorców do prowadzenia i rozwijania działalności gospodarczych.</p> <p>Zadanie 3: OZE i EWE w firmach działających na obszarze rewitalizacji Projekt rewitalizacyjny dotyczy również inwestycji firm w OZE i EWE w budynkach, w których prowadzona jest (lub będzie) działalność gospodarcza w celu poprawy efektu energetycznego, zwiększenia</p>



	<p>korzystania z odnawialnych źródeł energii, itp.</p> <p>Zadanie 4: B+R w firmach działających na obszarze rewitalizacji Projekty przedsiębiorstw mogą obejmować:</p> <ul style="list-style-type: none"> - realizowanie badań przemysłowych i prac rozwojowych przez przedsiębiorców opcjonalnie z innymi przedsiębiorstwami lub organizacjami badawczymi, obejmujące stworzenie prototypu i uruchomienie jego produkcji. Zakłada się wdrażanie projektów pierwszej produkcji, które poparte będą etapami poprzedzającymi – pracami rozwojowymi, fazą demonstracyjną i walidacją. Pierwsza produkcja oznacza pierwsze wdrożenie przemysłowe odnoszące się do zwiększenia skali obiektów pilotażowych lub do pierwszych w swoim rodzaju urządzeń i obiektów, obejmujących kroki następujące po uruchomieniu linii pilotażowej, w ramach której zawarta jest faza testowania, ale nie produkcja masowa lub działalność handlowa. - wdrożenie w przedsiębiorstwie wyników prac B+R, ściśle związanych z profilem wykonywanej działalności. - wsparcie na rozwój istniejącego lub stworzenie nowego zaplecza badawczo - rozwojowego służącego działalności innowacyjnej przedsiębiorstw, - projekty badawcze służące opracowaniu nowych lub istotnie ulepszonych produktów i procesów produkcyjnych (innowacje produktowe, procesowe) tj. realizowanie badań przemysłowych i prac rozwojowych. - zakup wyników prac B+R oraz praw własności intelektualnej m.in. patentów, licencji, know-how lub innej nieopatentowanej wiedzy technologicznej.
4 Lokalizacja (miejsce przeprowadzenia danego projektu)	Brzostków – cały obszar rewitalizacji
5 Szacowana wartość	200 000 zł
6 Prognozowane rezultaty wraz ze sposobem ich oceny i zmierzenia w odniesieniu do celów rewitalizacji	<p>Prognozowane rezultaty w okresie wdrażania Programu Rewitalizacji:</p> <ul style="list-style-type: none"> • zmniejszenie bezrobocia na terenie rewitalizacji, • zwiększenie innowacyjności przedsiębiorstw, • powstanie na terenie rewitalizacji infrastruktury B+R, • zmniejszenie bezrobocia na terenie rewitalizacji, • zwiększenie innowacyjności przedsiębiorstw. • liczba nowo powstałych podmiotów na obszarze rewitalizacji – 6, <p>Źródła pomiaru:</p> <ul style="list-style-type: none"> ▪ mapa dotacji.gov.pl ▪ informacje uzyskiwane od lokalnych przedsiębiorców.
7 Horyzont czasowy	2016-2023
1 Nazwa projektu	Projekt rewitalizacyjny uzupełniający nr 3 Powstawanie i rozwój gospodarstw agroturystycznych na obszarze rewitalizacji nr 3 - sołectwo Brzostków



2 Wskazanie podmiotów realizujących projekt	Gospodarstwa Agroturystyczne z terenu sołectwa Brzostków Mieszkańcy sołectwa Brzostków i interesariusze rewitalizacji, Gmina Nowy Korczyn Rada Sołecka Sołectwa Brzostków Stowarzyszenie Królewskie Ponidzie (Lokalna Grupa Działania) Agencja Restrukturyzacji i Modernizacji Rolnictwa w Kielcach Ośrodek Promowania i Wspierania Przedsiębiorczości Rolnej w Sandomierzu
3 Zakres realizowanych zadań	Dzięki dotacjom ARiMR, Lokalnej Grupy Działania istnieje szansa, że powstaną kolejne gospodarstwa agroturystyczne. Bardzo ważne jest również w ramach tego zadania realizacja projektu mającego na celu nawiązanie współpracy pomiędzy gospodarstwami agroturystycznymi np. w formie stowarzyszenia oraz współpracy gospodarstw z twórcami ludowymi w celu wypromowania twórczości lokalnej.
4 Lokalizacja (miejsce przeprowadzenia danego projektu)	Brzostków – cały obszar rewitalizacji
5 Szacowana wartość	100 000 zł
6 Prognozowane rezultaty wraz ze sposobem ich oceny i zmierzenia w odniesieniu do celów rewitalizacji	Prognozowane rezultaty w okresie wdrażania Programu Rewitalizacji: <ul style="list-style-type: none"> • powstawanie minimum 3 kolejnych gospodarstw agroturystycznych, • powołanie stowarzyszenia grupującego gospodarstwa agroturystyczne działające na obszarze rewitalizacji. <p>Sposób pomiaru rezultatów:</p> <ul style="list-style-type: none"> • wykaz gospodarstw agroturystycznych Urzędu Gminy Nowy Korczyn, • strony internetowe gospodarstw agroturystycznych, • sprawozdania z realizacji projektów, • www.mapadotacji.gov.pl • www.gminy Nowy Korczyn, • dokumentacja fotograficzna.
7 Horyzont czasowy	2016-2023 (8 lat)

Projekty rewitalizacyjne w sferze środowiskowej

1 Nazwa projektu	Projekt rewitalizacyjny uzupełniający nr 4 Wdrożenie systemu efektywności energetycznej na terenie Gminy Nowy Korczyn
2 Wskazanie podmiotów realizujących projekt	Wojewódzki Fundusz Ochrony Środowiska i Gospodarki Wodnej w Kielcach Gmina Nowy Korczyn Urząd Marszałkowski Województwa Świętokrzyskiego
3 Zakres realizowanych zadań	Inwestycja obejmować będzie kompleksową: <ul style="list-style-type: none"> - modernizację istniejących opraw oświetleniowych (wymiana z sodowych na LEDowe), - dowieszenie brakujących lamp (dowieszenie lamp na już istniejących słupach), - dobudowę nowych punktów świetlnych (między już istniejącym słupami) w celu uzupełnienia istniejących ciągów i dostosowania ich do obowiązujących norm, w charakterze zagęszczenia,



	<p>- budowę i wprowadzenie nowoczesnego systemu sterowania energią, który ograniczy straty energii na poszczególnych odcinkach,</p> <p>- budowę nowego oświetlenia (w przypadku potrzeb).</p> <p>Projekt ten zakłada zastosowanie nowoczesnych, innowacyjnych opraw oświetleniowych z wysoko wydajnymi źródłami światła. Projekt pozytywnie wpłynie na bezpieczeństwo zarówno użytkowników ruchu drogowego jak również mieszkańców gminy. Zadanie przyczyni się do wsparcia efektywności energetycznej na terenie gminy Nowy Korczyn. Celem inwestycji jest oszczędność energii i obniżenie emisji substancji szkodliwych do powietrza na obszarze rewitalizacji.</p>
4 Lokalizacja (miejsce przeprowadzenia danego projektu)	Brzostków– cały obszar rewitalizacji
5 Szacowana wartość	1 000 000 zł
6 Prognozowane rezultaty wraz ze sposobem ich oceny i zmierzenia w odniesieniu do celów rewitalizacji	<p>Prognozowane rezultaty w okresie wdrażania Programu Rewitalizacji:</p> <ul style="list-style-type: none"> • Liczba obszarów rewitalizacji na których zmodernizowano oświetlenie uliczne – 1, <p>Sposób pomiaru rezultatów:</p> <ul style="list-style-type: none"> • informacje WFOŚiGW w Kielcach, • dane własne Urzędu Gminy Nowy Korczyn, • sprawozdania z realizacji projektów, • www.mapadotacji.gov.pl • informacje zbierane od mieszkańców w formie ankiet, • dokumentacja fotograficzna.
7 Horyzont czasowy	2017-2023

1 Nazwa projektu	Projekt rewitalizacyjny uzupełniający nr 5 Projekty parasolowe dla mieszkańców obszaru rewitalizacji nr 3 - sołectwo Brzostków (OZE i EWE w budynkach prywatnych)
2 Wskazanie podmiotów realizujących projekt	Wojewódzki Fundusz Ochrony Środowiska i Gospodarki Wodnej w Kielcach Mieszkańcy miejscowości Brzostków Gmina Nowy Korczyn
3 Zakres realizowanych zadań	<p>EWE – efektywne wykorzystanie energii to m.in. głęboka termomodernizacja polegająca na:</p> <ul style="list-style-type: none"> • wymiana okien na energooszczędne, • wstawienie na poddaszu okien dachowych na energooszczędne, • ocieplenie ścian zewnętrznych, • ocieplenie dachu i stropu, • Wymiana grzejników na nowe, energooszczędne, • Wymiana kotła, • zainstalowanie wentylacji mechanicznej z rekuperacją. <p>OZE – odnawialne źródła energii – źródła energii, których wykorzystywanie nie wiąże się z długotrwałym ich deficytem, ponieważ ich zasób odnawia się w krótkim czasie. Takimi źródłami są między innymi wiatr, promieniowanie słoneczne, opady, pływy morskie, fale morskie i geotermia. Najpopularniejsze urządzenia OZE dla gospodarstw domowych to panele fotowoltaiczne, solarne, pompy ciepła.</p> <p>W ramach rewitalizacji zakłada się, że część indywidualnych gospodarstw</p>



	domowych skorzysta ze wsparcia (także w formie dotacji, pożyczek) na wdrożenie EWE i OZE.
4 Lokalizacja (miejsce przeprowadzenia danego projektu)	Indywidualne gospodarstwa domowe na terenie miejscowości Brzostków, budynki użyteczności publicznej
5 Szacowana wartość	150 000 zł
6 Prognozowane rezultaty wraz ze sposobem ich oceny i zmierzenia w odniesieniu do celów rewitalizacji	<p>Prognozowane rezultaty w okresie wdrażania Programu Rewitalizacji:</p> <ul style="list-style-type: none"> ▪ Minimum 30 gospodarstw domowych w okresie wdrażania Programu Rewitalizacji wdroży i zainstaluje EWE i/lub OZE. ▪ Liczba obiektów użyteczności publicznej w których zastosowano OZE- 2, <p>Sposób pomiaru rezultatów:</p> <ul style="list-style-type: none"> ▪ informacje WFOŚiGW w Kielcach, ▪ dane własne Urzędu Gminy Nowy Korczyn, ▪ sprawozdania z realizacji projektów, ▪ www.mapadotacji.gov.pl ▪ informacje zbierane od mieszkańców w formie ankiet, ▪ dokumentacja fotograficzna.
7 Horyzont czasowy	2016-2023 (8 lat)

Projekty rewitalizacyjne w sferze funkcjonalno – przestrzennej

1 Nazwa projektu	Projekt rewitalizacyjny uzupełniający nr 6 Zachowanie dziedzictwa kulturowego na obszarze rewitalizacji nr 3 - sołectwo Brzostków
2 Wskazanie podmiotów realizujących projekt	Gmina Nowy Korczyn Powiat Buski Świątokrzyski Konserwator Zabytków w Kielcach
3 Zakres realizowanych zadań	Zadanie polega na modernizacji/konserwacji obiektów zabytkowych (wpisanych do rejestru zabytków) jak i miejsc/obiektów cennych historycznie pomników, miejsc pamięci.
4 Lokalizacja (miejsce przeprowadzenia danego projektu)	Brzostków – obiekty wpisane do rejestru/ewidencji zabytków
5 Szacowana wartość	50 000 zł
6 Prognozowane rezultaty wraz ze sposobem ich oceny i zmierzenia w odniesieniu do celów rewitalizacji	<p>Prognozowane rezultaty w okresie wdrażania Programu Rewitalizacji:</p> <ul style="list-style-type: none"> • liczba odnowionych obiektów dziedzictwa kulturowego – 6, • Zachowanie dziedzictwa kulturowego na obszarze rewitalizacji. <p>Sposób pomiaru rezultatów:</p> <ul style="list-style-type: none"> • protokoły odbioru, • sprawozdania z realizacji projektów, • www.mapadotacji.gov.pl • dokumentacja fotograficzna.
7 Horyzont czasowy	2016-2023

Projekty rewitalizacyjne w sferze technicznej

1 Nazwa projektu	Projekt rewitalizacyjny uzupełniający nr 7 Przełamywanie barier architektonicznych w budynkach użyteczności
------------------	--



	publicznej
2 Wskazanie podmiotów realizujących projekt	Gmina Nowy Korczyn Państwowy Fundusz Rehabilitacji Osób Niepełnosprawnych
3 Zakres realizowanych zadań	Zadanie polega na dostosowaniu budynków administracji publicznej do potrzeb osób niepełnosprawnych m.in. podjazdy, montaż wind. <div data-bbox="507 443 1305 958" data-label="Diagram"> <p style="text-align: center;">Klasyfikacja barier architektonicznych</p> <pre> graph TD A[Infrastruktura, która kiedyś była uważana za dostępną] --> C((BARIERY ARCHITEKTONICZNE)) B[Infrastruktura w złym stanie technicznym] --> C D[Infrastruktura źle zaprojektowana] --> C E[Infrastruktura, która nigdy nie była dostępna] --> C F[Infrastruktura źle wykonana] --> C </pre> </div> <p>Likwidacja barier architektonicznych będzie polegała na dokonywaniu inwestycji lub czynności mających na celu udostępnienie przestrzeni architektonicznej osobom niepełnosprawnym, w szczególności osobom niepełnosprawnym ruchowo np. przystosowanie łazienki dla potrzeb osoby niepełnosprawnej, likwidacja progów, montaż uchwytów, itp.</p>
4 Lokalizacja (miejsce przeprowadzenia danego projektu)	Brzostków – budynki użyteczności publicznej
5 Szacowana wartość	30 000 zł
6 Prognozowane rezultaty wraz ze sposobem ich oceny i zmierzenia w odniesieniu do celów rewitalizacji	Prognozowane rezultaty w okresie wdrażania Programu Rewitalizacji: <ul style="list-style-type: none"> • liczba obiektów dostosowanych do potrzeb osób niepełnosprawnych -2 <p>Sposób pomiaru:</p> <ul style="list-style-type: none"> • sprawozdania z realizacji projektów, • dokumentacja fotograficzna, • sprawozdania z realizacji projektów, • www.mapadotacji.gov.pl • protokoły odbioru.
7 Horyzont czasowy	2016-2023



9 Mechanizmy zapewnienia komplementarności między poszczególnymi projektami/ przedsięwzięciami rewitalizacyjnymi oraz pomiędzy działaniami różnych podmiotów i funduszy na obszarze objętym programem rewitalizacji

Program Rewitalizacji dla Gminy Nowy Korczyn ujmuje działania w sposób kompleksowy (z uwzględnieniem projektów rewitalizacyjnych współfinansowanych ze środków EFRR, EFS, Funduszu Spójności oraz innych środków publicznych lub prywatnych) tak, aby nie pomijać aspektu społecznego, ekonomicznego, przestrzennego, technicznego, środowiskowego i kulturowego związanego zarówno z danym obszarem, jak i jego otoczeniem. Program złożony jest z wielu różnorodnych projektów (kluczowych i uzupełniających). Projekty są ze sobą wzajemnie powiązane oraz pozostają w synergii. Projekty będą realizowane na terenach o istotnym znaczeniu dla rozwoju całej gminy. Działania ujęte w Programie obejmują zasięgiem całość obszaru rewitalizacji dotkniętego szczególnie koncentracją problemów i negatywnych zjawisk kryzysowych. Działania przedstawione w dokumencie są ze sobą powiązane/komplementarne w pięciu aspektach: przestrzennym, problemowym, proceduralno- instytucjonalnym, międzyokresowym i źródeł finansowania.

Komplementarność projektów/przedsięwzięć rewitalizacyjnych⁸

Wszystkie działania zaplanowane w ramach procesu rewitalizacji są ze sobą komplementarne. W ramach procesu rewitalizacji przewidziano zarówno zadania inwestycyjne jak i społeczne. Warto zwrócić uwagę, że celem głównym Programu jest ożywienie obszarów rewitalizacji zwłaszcza poprzez aktywizację mieszkańców obszaru rewitalizacji tj. fragmentów sołectwa zakwalifikowanych do rewitalizacji. Właśnie ten aspekt społeczny stanowi klucz do rozwoju obszarów zdegradowanych.

1 Komplementarność przestrzenna

Program rewitalizacji będzie efektywnie oddziaływał na całe dotknięte kryzysem obszary, poszczególne projekty/przedsięwzięcia rewitalizacyjne wzajemnie się dopełniają przestrzennie oraz zachodzi między nimi efekt synergii. Projekty realizowane w ramach Programu będą łagodzić lub całkowicie eliminować problemy występujące na obszarach kryzysowych.

2 Komplementarność problemowa

Zaproponowane w dokumencie projekty będą realizowane na obszarach rewitalizacji i są odpowiedzią na zdiagnozowane na tych terenach problemy. Projekty/przedsięwzięcia, jakie zostaną zrealizowane w ramach procesu rewitalizacji, dopełniają się tematycznie, sprawiając, że program rewitalizacji oddziałuje na obszar zdegradowany we wszystkich niezbędnych aspektach (społecznym, ekonomicznym, przestrzennym, środowiskowym, kulturowym, technicznym).

3 Komplementarność proceduralno-instytucjonalna

System zarządzania Programem pozwoli na efektywne współdziałanie na jego rzecz różnych instytucji. Za realizację całego Programu będzie odpowiadał Wójt Gminy. Wspierać go będzie Zespół zadaniowy ds. rewitalizacji (utworzony z pracowników Urzędu Gminy, pracowników socjalnych oraz przedstawicieli organizacji pozarządowych). Działaniami w sferze społecznej, edukacyjnej będą zajmować się wspólnie z Wójtem jednostki podległe gminie m.in. Gminny Ośrodek Pomocy Społecznej, Gminny Ośrodek Kultury, placówki oświatowe. Są to instytucje, które od lat realizują działania społeczne/ edukacyjne. W sferze technicznej i funkcjonalno-

⁸ Przedsięwzięciem rewitalizacyjnym jest działanie (w tym mające charakter ciągły), w szczególności o charakterze społecznym, ekonomicznym, urbanistycznym, budowlanym, środowiskowym, konserwatorskim, edukacyjnym, naukowym, zdrowotnym lub kulturalnym, zawarte lub wynikające z programu rewitalizacji oraz logicznie powiązane z treścią i celami programu rewitalizacji.



przestrzennej jednostką wdrażającą będzie przede wszystkim Urząd Gminy. W sferze gospodarczej – mieszkańcy i firmy.

Wykaz interesariuszy zaangażowanych w realizację Programu:

- instytucje związane z Gminą Nowy Korczyn:
 - ✓ Urząd Gminy,
 - ✓ Gminny Ośrodek Kultury,
 - ✓ Biblioteka Publiczna
 - ✓ Gminny Ośrodek Pomocy Społecznej w Nowym Korczynie,
 - ✓ Zespół Szkół w Nowym Korczynie,
 - ✓ Publiczna Szkoła podstawowa w Starym Korczynie
 - ✓ Publiczna Szkoła Podstawowa w Brzostkowie,
 - ✓ Samorządowy Zakład Opieki Zdrowotnej w Nowym Korczynie

- inne instytucje publiczne:
 - ✓ Starostwo Powiatowe w Solcu-Zdroju,
 - ✓ Powiatowy Zarząd Dróg,
 - ✓ PUP w Busku - Zdroju
 - ✓ PKP w Busku - Zdroju
 - ✓ WFOŚiGW w Kielcach

- organizacje pozarządowe i zorganizowane grupy nieformalne:
 - ✓ Stowarzyszenie Królewskie Ponidzie (Lokalna Grupa Działania)
 - ✓ Stowarzyszenie Nasze Ponidzie
 - ✓ Stowarzyszenie „Nasze Powiśle”
 - ✓ Ochotnicza Straż Pożarna w Nowym Korczynie
 - ✓ Stowarzyszenie KGW Korczynian Nad Nidą
 - ✓ Towarzystwo Miłośników Ziemi Korczyńskiej w Nowym Korczynie
 - ✓ Stowarzyszenie Producentów Fasoli w Nowym Korczynie
 - ✓ Stowarzyszenie "Orkiestra Dęta im. Jana III Sobieskiego"
 - ✓ Klub Sportowy "Wisła" Nowy Korczyn
 - ✓ Rada Sołecka

- przedsiębiorcy, podmioty prywatne
- Parafia Rzymsko-Katolicka pw. Trójcy Świętej w Nowym Korczynie
- Parafia Rzymsko-Katolicka pw. św. Mikołaja b.w. w Starym Korczynie

4 Komplementarność międzyokresowa

Program zapewnia ciągłość realizowanych od kilku lat działań na terenie gminy. W okresie 2007-2015 zostało zrealizowanych wiele działań (zob. poniższa tabela), które w obecnej perspektywie będą kontynuowane. Gmina Nowy Korczyn dokonała analizy i krytycznej oceny dotychczasowych działań w obszarze kryzysowym i na tej podstawie zaplanowała projekty rewitalizacyjne, które będą wdrażane w okresie 2016-2023. Program rewitalizacji zapewnia pełną ciągłości programową (polegającą na kontynuacji i/lub rozwijaniu wsparcia z polityki spójności 2007-2013).

Gmina systematycznie zyskuje środki z różnych projektów. Poniżej wykaz projektów dotyczących edukacji zrealizowanych na terenie Gminy Nowy Korczyn na przestrzeni kilku ostatnich lat.



Projekty komplementarne realizowane przez placówki edukacyjne

Mapa 17 Publiczna Szkoła Podstawowa w Nowym Korczynie

L.p.	Beneficjent/ Nazwa projektu	Okres realizacji	Najważniejsze osiągnięte rezultaty
1	„Podróże historyczne w czasie i przestrzeni”	2007	Szkoła otrzymała dofinansowanie do wycieczki edukacyjnej dla dzieci i młodzieży do miejsc pamięci narodowej. Uczniowie kl. IV- VI wzięli udział w dwudniowej wycieczce do Wrocławia.
2	„Dzieciaki na start”	2008	
3	„Pomocna dłoń”	2007/ 2008	
4	„Wychowujemy przez sztukę”	2008	
5	„Pierwsze uczniowskie doświadczenia drogą do wiedzy”	2008/ 2011	Realizacja Projektu pozwoliła naszej szkole pozyskać bogaty zestaw pomocy dydaktycznych, a nauczycielom nowe spojrzenie na rozwój dziecka w okresie wczesnoszkolnym. Prowadzenie zajęć w ramach Projektu pomogło także dokładnie poznać osobowość każdego ucznia, a także jego ukryte zdolności i zainteresowania. Wielu rodziców, w czasie realizacji zajęć, dostrzegło zmiany w rozwoju swoich dzieci – odkryło w nich nowe możliwości.
6	„Indywidualizacja procesu nauczania i wychowania w klasach I-III”	2011/ 2012	Realizacja projektu przyniosła oczekiwane rezultaty. Działania realizowane w ramach projektu z pewnością przyczyniły się do wyrównywania szans edukacyjnych naszych uczniów oraz wzrostu wiedzy i świadomości rodziców na temat indywidualnych potrzeb edukacyjnych i rozwojowych dzieci
7	„Umiem pływać”	2014	Realizacja projektu przyniosła oczekiwane rezultaty, gdyż uczniowie nauczyli się pływać oraz ciekawie i zdrowo spędzali czas wolny.
8	Pracownie komputerowe	2005/ 2007	Szkoła została wyposażona w 2 pracownie komputerowe.
9	Pracownia językowa	2010	Szkoła posiada 1 salę językową.
10	Internetowe Centra Informacji Multimedialnej	2006/ 2007	

Źródło: Publiczna Szkoła Podstawowa w Nowym Korczynie

Samorządowe Gimnazjum:

- **W 2007r.** – projekt „**Pracownie komputerowe dla szkół**” współfinansowany ze środków Europejskiego Funduszu Społecznego.
- **W 2009r.** - Rządowy program wspierania w latach 2007- 2009 organów prowadzących w zapewnieniu bezpiecznych warunków nauki, wychowania i opieki w publicznych szkołach i placówkach „**Monitoring wizyjny w szkołach i placówkach w roku 2009**”.



- W 2010r. - w ramach projektu „Skuterem bezpieczniej” otrzymaliśmy skuter dla szkoły, który będzie służył gimnazjalistom w nauce przepisów ruchu drogowego. Zakup skuterów dla szkół sfinansował Wojewódzki Ośrodek Ruchu Drogowego.
- W 2010r. - pozyskaliśmy środki finansowe z fundacji Centrum Edukacji Obywatelskiej w Warszawie (pochodzące z dotacji Polsko- Amerykańskiej Fundacji Wolności dla szkół i gminnych bibliotek publicznych z terenów wiejskich i małych miast dotkniętych powodzią w maju i czerwcu 2010r.).
Środki przyznane w ramach dotacji zostały przeznaczone na zakup książek do biblioteki szkolnej.
- W 2010r. – w ramach Świętokrzyskiego Programu Wspierania Rozwoju Edukacji na Obszarach Wiejskich otrzymaliśmy interaktywny zestaw multimedialny składający się z laptopa, tablicy interaktywnej i oprogramowania.
- W 2011r. – w listopadzie 2011r. w gimnazjum została oddana do użytku nowoczesna pracownia językowa. Jej wyposażenie pozyskano w ramach Świętokrzyskiego Programu Wspierania Rozwoju Edukacji.
- W 2013r. – projekt „Nowoczesne Gimnazjum w Nowym Korczynie – rozwój kompetencji kluczowych uczniów”- współfinansowany przez Unię Europejską w ramach Europejskiego Funduszu Społecznego.

Szkoła Podstawowa w Starym Korczynie:

- W 2005r. szkoła otrzymała nieodpłatnie nowoczesną pracownię komputerową. Pracownia została przyznana przez Ministerstwo Edukacji Narodowej w ramach realizacji projektu „Pracownie komputerowe dla szkół” współfinansowanego ze środków Europejskiego Funduszu Społecznego.
- W 2011r szkoła otrzymała - zestaw interaktywny, w ramach Świętokrzyskiego Programu Wspierania Rozwoju Edukacji.
- W roku szkolnym 2011/2012 w Starym Korczynie prowadzona była realizacja projektu „Indywidualizacja procesu nauczania i wychowania uczniów klas I-III szkół podstawowych”. Projekt ten zapewnił uczniom młodszych klas bogatą ofertę zajęć dodatkowych, zgodnie z indywidualnymi potrzebami i możliwościami rozwojowymi.
- W roku szkolnym 2011/2012 podstawówka w Starym Korczynie otrzymała 6 tysięcy złotych, w ramach projektu „Radosna szkoła” z Ministerstwa Edukacji Narodowej. Za te pieniądze kupiono wyposażenie dla szkolnej świetlicy: gry edukacyjne dla dzieci, z uwzględnieniem różnych grup wiekowych, pianowy tor przeszkód, siedziska dla dzieci.

Projekty realizowane przez Parafię pw. Trójcy Świętej w Nowym Korczynie

Tabela 52: Działania komplementarne z projektem realizowane na przestrzeni ostatnich lat

L.p.	Nazwa projektu	Wnioskodawca	Źródło finansowania
1	Skarbiec świętokrzyski. Szlak architektury drewnianej i średniowiecznej. (Kościół p.w. św. Trójcy znajduje się na w/w szlaku)	Stowarzyszenie Na Rzecz Ochrony i Promocji Sztuki Sakralnej "Ars Sacra"	Regionalny Program Operacyjny Województwa Świętokrzyskiego na lata 2007-2013
2	"U Źródeł pełnej mocy - kampania promocji turystycznej gmin Południowego Ponidzia: Nowego Korczyna, Pacanowa, Solca - Zdroju, Stopnicy i Wiślicy"	Stowarzyszenie Królewskie Ponidzie (Lokalna Grupa Działania)	
3	Modernizacja stadionu wraz z infrastrukturą towarzyszącą w Nowym Korczynie	Gmina Nowy Korczyn	
4	Rewitalizacja miejscowości gminnej Nowy Korczyn.		
5	Remont i wyposażenie świetlic na terenie Gminy Nowy Korczyn (na cele kulturalne)		PROW na lata 2007-2013



6	Zakup i montaż instalacji i sygnalizacji włamania, napadu i pożaru w kościele pw. Świętej Trójcy	Parafia pw. św. Trójcy w Nowym Korczynie	Województwo Świętokrzyskie
7	Konserwacja ośmiu obrazów z przedstawieniami historii zakonu 7 jezuitów pochodzących ze stali kościoła pw. Świętej Trójcy		Świętokrzyski Wojewódzki Konserwator Zabytków/Starostwo Buskie
8	Remont elewacji dzwonnicy wolnostojącej przy kościele		Środki własne
9	Konserwacja dziewięciu obrazów z przedstawieniem historii zakonu Jezuitów pochodzących ze stali kościoła pw. Świętej Trójcy, św. Wawrzyńca św. Elżbiety w Nowym Korczynie.		Świętokrzyski Wojewódzki Konserwator Zabytków/Starostwo Buskie
10	Remont części elewacji południowej kościoła wraz z kaplicą Pana Jezusa w Kościele pw. Świętej Trójcy		Środki własne
11	Awaryjne naprawy płaszcza sklepienia wraz z wymianą ślusarki okiennej i badaniami odkrywcowym w kościele pw. Świętej Trójcy		Świętokrzyski Wojewódzki Konserwator Zabytków
12	Zabezpieczająca konserwacja techniczna dwóch drewnianych rzeźb sarkofagowych z kościoła p.w. Świętej Trójcy, św. Wawrzyńca i św. Elżbiety w Nowym Korczynie.		
13	Konserwacja łuku tęczowego w kościele św. Stanisława wraz z grupą ukrzyżowania		Samorząd Województwa Świętokrzyskiego
14	Renowacja zabytkowych figur w kompleksie kościoła i ich najbliższego otoczenia		
15	Usunięcie ubytków oraz konserwacja elewacji południowej i zachodniej kościoła wykonanych z cegły gotyckiej. Wymiana tynków podcienia przy wejściu do kościoła. Wymiana zniszczonych od wilgoci i wysoleń wewnętrznych tynków przy ziemi na tynki		Środki Unii Europejskiej RPO WŚ

Źródło: Opracowanie własne



Tabela 53: Projekty realizowane przez Gminę Nowy Korczyn

Tytuł projektu	Nazwa beneficjenta	Wartość projektu [zł] / Dofinansowanie z UE [zł]	Dziedzina	Fundusz:	Program:	Działanie:
Ekorozwój Ponidzia - aktywizacja gospodarcza Gminy Nowy Korczyn - budowa oczyszczalni i kanalizacji	Gmina Nowy Korczyn	11862718.31 / 6981261.27	ochrona środowiska	Europejski Fundusz Rozwoju Regionalnego	Zintegrowany Program Operacyjny Rozwoju Regionalnego	1.2. Infrastruktura ochrony środowiska
Budowa kanalizacji sanitarnej w miejscowościach Grotniki Małe, Grotniki Duże, Pawłów, Brzostków gmina Nowy Korczyn oraz rozbudowa oczyszczalni ścieków w Grotnikach Dużych	Gmina Nowy Korczyn	13007552.56 / 6283621.82	energetyka	Europejski Fundusz Rozwoju Regionalnego	Regionalny Program Operacyjny Województwa Świętokrzyskiego	4.2. Rozwój systemów lokalnej infrastruktury ochrony środowiska i energetycznej
Rewitalizacja miejscowości gminnej Nowy Korczyn.	Gmina Nowy Korczyn	5210011.20 / 3040657.11	rewitalizacja	Europejski Fundusz Rozwoju Regionalnego	Regionalny Program Operacyjny Województwa Świętokrzyskiego	6.2. Rewitalizacja małych miast
Modernizacja stadionu wraz z infrastrukturą towarzyszącą w Nowym Korczynie	Gmina Nowy Korczyn	2179879.77 / 1299492.99	turystyka	Europejski Fundusz Rozwoju Regionalnego	Regionalny Program Operacyjny Województwa Świętokrzyskiego	5.3. Inwestycje w sferę dziedzictwa kulturowego, turystyki i sportu
Przebudowa drogi gminnej Winiary - Czarkowy - I Etap, na terenie gminy Nowy Korczyn	Gmina Nowy Korczyn	1575959.25 / 944573.42	transport	Europejski Fundusz Rozwoju Regionalnego	Regionalny Program Operacyjny Województwa Świętokrzyskiego	3.2. Rozwój systemów lokalnej infrastruktury komunikacyjnej
Nowoczesne Gimnazjum w Nowym Korczynie - rozwój kompetencji kluczowych uczniów	Gmina Nowy Korczyn	778538.00 / 661757.30	nauka i edukacja	Europejski Fundusz Społeczny	Program Operacyjny Kapitał Ludzki	działanie: 9.1. Wyrównywanie szans edukacyjnych i zapewnienie wysokiej jakości usług edukacyjnych świadczonych w systemie oświaty poddziałanie: 9.1.2 Wyrównywanie szans edukacyjnych uczniów z grup o utrudnionym dostępie do edukacji oraz zmniejszanie różnic w



Program Rewitalizacji Gminy Nowy Korczyn na lata 2016-2023

						jakości usług edukacyjnych
Program Aktywizacji Społeczno-Zawodowej Bezrobotnych W Gminie Nowy Korczyn	Gmina Nowy Korczyn/Gminny Ośrodek Pomocy Społecznej	531915.74/ 452128.38	praca i integracja społeczna	Europejski Fundusz Społeczny	Program Operacyjny Kapitał Ludzki	działanie: 7.1. Rozwój i upowszechnienie aktywnej integracji poddziałanie: 7.1.1 Rozwój i upowszechnianie aktywnej integracji przez ośrodki pomocy społecznej
Rozbudowa 5 oddziałów przedszkolnych na terenie Gminy Nowy Korczyn szansą na lepsze jutro	Gmina Nowy Korczyn	435874.37/ 370493.21	nauka i edukacja	Europejski Fundusz Społeczny	Program Operacyjny Kapitał Ludzki	działanie: 9.1. Wyrównywanie szans edukacyjnych i zapewnienie wysokiej jakości usług edukacyjnych świadczonych w systemie oświaty poddziałanie: 9.1.1 Zmniejszanie nierówności w stopniu upowszechnienia edukacji przedszkolnej
Program Aktywizacji Społeczno-Zawodowej Bezrobotnych w Gminie Nowy Korczyn	Gmina Nowy Korczyn/Gminny Ośrodek Pomocy Społecznej	234925.95/ 199687.06	praca i integracja społeczna	Europejski Fundusz Społeczny	Program Operacyjny Kapitał Ludzki	działanie: 7.1. Rozwój i upowszechnienie aktywnej integracji poddziałanie: 7.1.1 Rozwój i upowszechnianie aktywnej integracji przez ośrodki pomocy społecznej
Indywidualizacja nauczania i wychowania klas I-III w Gminie Nowy Korczyn	Gmina Nowy Korczyn/ Biuro Obsługi Szkół Samorządowych w Nowym Korczynie	96264.00 / 81824.40	nauka i edukacja	Europejski Fundusz Społeczny	Program Operacyjny Kapitał Ludzki	działanie: 9.1. Wyrównywanie szans edukacyjnych i zapewnienie wysokiej jakości usług edukacyjnych świadczonych w systemie oświaty poddziałanie: 9.1.2 Wyrównywanie szans edukacyjnych uczniów z grup o utrudnionym dostępie do



Program Rewitalizacji Gminy Nowy Korczyn na lata 2016-2023

						edukacji oraz zmniejszanie różnic w jakości usług edukacyjnych
Fundusze Uni Europejskiej dla szkół gminy Nowy Korczyn	Gmina Nowy Korczyn	47900.00 / 40715.00	praca i integracja społeczna	Europejski Fundusz Społeczny	Program Operacyjny Kapitał Ludzki	7.3. Inicjatywy lokalne na rzecz aktywnej integracji

Źródło: <http://www.mapadotacji.gov.pl>




I etap rewitalizacji miejscowości Nowy Korczyn (perspektywa UE 2007-2013)

Zdjęcie 20 Rynek w Nowym Korczynie przed I etapem rewitalizacji



Fot. Urząd Gminy Nowy Korczyn

Zdjęcie 21 Rynek w Nowym Korczynie przed I etapem rewitalizacji



Fot. Urząd Gminy Nowy Korczyn




Zdjęcie 22 Rynek w Nowym Korczynie przed I etapem rewitalizacji



Fot. Urząd Gminy Nowy Korczyn

Zdjęcie 23 Rynek w Nowym Korczynie przed I etapem rewitalizacji



Fot. Urząd Gminy Nowy Korczyn



Zdjęcie 24 Rynek w Nowym Korczynie po I etapie rewitalizacji



Fot. Urząd Gminy Nowy Korczyn

Zdjęcie 25 Park w Nowym Korczynie po I etapie rewitalizacji



Fot. Urząd Gminy Nowy Korczyn

Zdjęcie 26 Park w Nowym Korczynie przed I etapem rewitalizacji



Fot. Urząd Gminy Nowy Korczyn

Zdjęcie 27 Park w Nowym Korczynie przed I etapem rewitalizacji



Fot. Urząd Gminy Nowy Korczyn



Zdjęcie 28 Park w Nowym Korczynie przed I etapem rewitalizacji



Fot. Urząd Gminy Nowy Korczyn

Zdjęcie 29 Park w Nowym Korczynie przed I etapem rewitalizacji



Fot. Urząd Gminy Nowy Korczyn



Zdjęcie 30 Park w Nowym Korczynie po zakończeniu I etapu rewitalizacji



Fot. Urząd Gminy Nowy Korczyn

Zdjęcie 31 Park w Nowym Korczynie – inwestycja zrealizowana w I etapie rewitalizacji



Fot. GRACZKOWSKI DOTACJE Sp. z o.o.



Zdjęcie 32 Rynek i park w Nowym Korczynie po zrealizowaniu I etapu rewitalizacji



Fot. Urząd Gminy Nowy Korczyn

5 Komplementarność źródeł finansowania

Projekty rewitalizacyjne, będą realizowane z różnych źródeł (EFRR, EFS i Funduszu Spójności z wykluczeniem ryzyka podwójnego dofinansowania) jak również środków własnych gminy, środków prywatnych. Źródła finansowania opisano szerzej w pkt. 10 Indykatywne ramy finansowe.

SZACUNKOWA WARTOŚĆ PROJEKTÓW REWITALIZACYJNYCH						
Wyszczególnienie	Wartość projektów	Źródła finansowania				
		Gmina Nowy Korczyn	inne JST	Dofinansowanie		Środki prywatne, w tym granty NGO
				UE	Środki krajowe	
Projekty podstawowe	22 830 000 zł	3 043 000 zł	137 000 zł	16 454 800 zł	1 894 400 zł	1 300 800 zł
Projekty uzupełniające	6 868 000 zł	1 043 500 zł	169 000 zł	3 281 300 zł	1 149 000 zł	1 225 200 zł
RAZEM	29 698 000 zł	4 086 500 zł	306 000 zł	19 736 100 zł	3 043 400 zł	2 526 000 zł
%	100,0%	13,8%	1,0%	66,5%	10,2%	8,5%

Jak pokazują powyższe wyliczenia – montaż finansowany w ramach Programu Rewitalizacji jest różnorodny:

- 66,5 % dotacje z UE,
- 13,8 % stanowi wkład Gminy Nowy Korczyn,
- 10,2 % środki krajowe,
- 8,5 % środki prywatne i granty od różnych organizacji pozarządowych,
- 1 % wkład innych JST np. Starostwa Powiatowego.



10 Indykatywne ramy finansowe w odniesieniu do przedsięwzięć, wraz z indykatywnymi wielkościami środków finansowych z różnych źródeł (także spoza funduszy polityki spójności na lata 2014-2020 - publiczne i prywatne środki krajowe w celu realizacji zasady dodatkowości środków UE

Źródła finansowania listy podstawowej projektów i przedsięwzięć –obszar rewitalizacji nr 1 Nowy Korczyn

PROJEKTY PODSTAWOWE - Nowy Korczyn								
Numer projektu	Nazwa projektu	Wartość projektów	Źródła finansowania					Uwagi/ komentarze
			Gmina Nowy Korczyn	inne JST	Dofinansowanie		Środki prywatne, w tym granty NGO	
					UE	Środki krajowe		
	Podsumowanie	14 624 000 zł	1 791 400 zł	105 000 zł	10 844 200 zł	1 078 400 zł	805 000 zł	
	%	100%	12%	1%	74%	7%	6%	
Projekty ze sfery społecznej								
1.	Aktywizacja i integracja osób i rodzin z obszaru rewitalizacji nr 1 - sołectwo Nowy Korczyn	120 000 zł	22 800 zł	-	55 200 zł	24 000 zł	18 000 zł	Zakłada się dofinansowanie w ramach RPO WŚ 2014-2020 Działanie 9.1 Aktywna integracja zwiększająca szanse na zatrudnienie, Poddziałanie 9.2.1 Rozwój wysokiej jakości usług społecznych, Poddziałania 8.5.3 Edukacja formalna i pozaformalna osób dorosłych, częściowo środki Powiatowego Urzędu Pracy w Busku -Zdroju, częściowo Gminy Nowy Korczyn
2.	Szkoła sukcesu – rozwój kompetencji kluczowych uczniów Samorządowego Gimnazjum w Nowym Korczynie	200 000 zł	20 000 zł	-	180 000 zł	-	-	Zakłada się 90% dofinansowania w ramach RPO WŚ 2014-2020 Poddziałanie 8.3.4 Rozwój szkolnictwa ponadpodstawowego w budowaniu kompetencji kluczowych
3.	Zajęcia pozalekcyjne i pozaszkolne m.in. zwiększające kompetencje kluczowe w Szkole Podstawowej w Nowym Korczynie	280 000 zł	56 000 zł	-	224 000 zł	-	-	Zakłada się 90% dofinansowania w ramach RPO WŚ 2014-2020 Poddziałanie 8.3.2 Wsparcie kształcenia podstawowego w zakresie kompetencji kluczowych, Poddziałania 8.3.1 Upowszechnianie i wzrost jakości edukacji przedszkolnej
4.	Utworzenie i rozwój Klubu Seniora	100 000 zł	30 000 zł	28 000 zł		22 000 zł	20 000 zł	Zakłada się finansowanie przedsięwzięć z różnych źródeł m.in. dofinansowania



Program Rewitalizacji Gminy Nowy Korczyn na lata 2016-2023

								Stowarzyszenie Lokalna Grupa Działania „Królewskie Ponidzie”, także granty organizacji pozarządowych
5.	Rozwój usług zdrowotnych na obszarze rewitalizacji nr 1 - sołectwo Nowy Korczyn	400 000 zł	64 000 zł	36 000 zł	80 000 zł	92 000 zł	128 000 zł	Zakłada się częściowo finansowanie zadań przewidzianych w tym projekcie rewitalizacyjnym w ramach RPO WŚ 2014-2020, poddziałanie 8.2.2 Wsparcie profilaktyki zdrowotnej w regionie i/lub Narodowy Fundusz Zdrowia (Urząd Wojewódzki), środki samorządu Gminy Nowy Korczyn, Powiatu Buskiego, Samorządu Województwa Świętokrzyskiego oraz prywatne podmiotów leczniczych.
6.	Organizacja wydarzeń kulturalnych na obszarze rewitalizacji oraz wydarzeń promujących obszar jako miejsce atrakcyjne turystycznie	200 000 zł	60 000 zł	16 000 zł	10 000 zł	30 000 zł	84 000 zł	Zakłada się finansowanie przedsięwzięć z różnych źródeł m.in. Dofinansowania Stowarzyszenie Lokalna Grupa Działania „Królewskie Ponidzie”, także granty organizacji pozarządowych
Razem sfera społeczna		1 300 000 zł	252 800 zł	80 000 zł	549 200 zł	168 000 zł	250 000 zł	
Projekty ze sfery gospodarczej								
Numer projektu	Nazwa projektu	Wartość projektów	Gmina Nowy Korczyn	inne JST	UE	Środki krajowe	Środki prywatne	Uwagi/ komentarze
7.	Tworzenie nowych przedsiębiorstw i wspieranie obecnych przedsiębiorstw na obszarze rewitalizacji nr 1 - sołectwo Nowy Korczyn	400 000 zł	-	-	160 000 zł	-	240 000 zł	Zakłada się 40% dofinansowania w ramach RPO WŚ 2014-2020, działanie 2.5 Wsparcie inwestycyjne sektora MŚP, dotacji z ARIMR
Razem sfera gospodarcza		400 000 zł	0 zł	0 zł	160 000 zł	0 zł	240 000 zł	
Projekty ze sfery środowiskowej								
Numer projektu	Nazwa projektu	Wartość projektów	Gmina Nowy Korczyn	inne JST	UE	Środki krajowe	Środki prywatne	Uwagi/ komentarze
8.	Demontaż i bezpieczne usuwanie wyrobów zawierających azbest z obszaru rewitalizacji nr 1 - sołectwo Nowy Korczyn	84 000 zł	12 600 zł	-	-	71 400 zł	-	Zakłada się częściowy wkład Gminy Nowy Korczyn, częściowo dofinansowanie z Wojewódzkiego Funduszu Ochrony Środowiska i Gospodarki Wodnej w Kielcach (85%)



Program Rewitalizacji Gminy Nowy Korczyn na lata 2016-2023

9.	Edukacja ekologiczna mieszkańców obszaru rewitalizacji nr 1 - sołectwo Nowy Korczyn	40 000 zł	6 000 zł			34 000 zł		
Razem sfera środowiskowa		124 000 zł	18 600 zł	0 zł	0 zł	105 400 zł	0 zł	
Projekty ze sfery funkcjonalno-przestrzennej								
Numer projektu	Nazwa projektu	Wartość projektów	Gmina Nowy Korczyn	inne JST	UE	Środki krajowe	Środki prywatne	Uwagi/ komentarze
10.	Poprawa bezpieczeństwa w Gminie Nowy Korczyn poprzez zakup średniego samochodu strażackiego wraz z wyposażeniem ratującym życie dla Ochotniczej Straży Pożarnej w miejscowości Nowy Korczyn	900 000 zł	225 000 zł	-	675 000 zł	-	-	Zakłada się 75% dofinansowania, w ramach RPO WŚ 2014-2020, działanie 4.1 Przeciwdziałanie skutkom klęsk żywiołowych oraz usuwanie ich skutków
11.	Rozwój turystyki na terenie Nowego Korczyna	2 000 000 zł	300 000 zł	-	1 600 000 zł	100 000 zł	-	Zakłada się 85% dofinansowania w ramach RPO WŚ 2014-2020, działanie 6.5 Rewitalizacja obszarów miejskich i wiejskich, częściowo PROW 2014-2020 Podstawowe usługi i odnowa wsi na obszarach wiejskich
12.	Modernizacja infrastruktury sportowej na terenie sołectwa Nowy Korczyn	1 500 000 zł	225 000 zł	-	975 000 zł	300 000 zł	-	Zakłada się 75% dofinansowania w ramach RPO WŚ 2014-2020, działanie 7.4 Rozwój infrastruktury edukacyjnej i szkoleniowej
13.	Modernizacja infrastruktury drogowej na obszarze rewitalizacji nr 1 - sołectwo Nowy Korczyn	1 000 000 zł	150 000 zł		700 000 zł	150 000 zł		Zakłada się dofinansowanie części inwestycji z PROW 2014-2020 (63,63% dofinansowania), 85% dofinansowania w ramach RPO WŚ 2014-2020, część w ramach działania 6.5 Rewitalizacja obszarów miejskich i wiejskich; część w ramach "Programu Rozwoju Gminnej i Powiatowej Infrastruktury Drogowej 2016-2019"
14.	Dokończenie kanalizacji sołectwa Nowy Korczyn	500 000 zł	75 000 zł	25 000 zł	350 000 zł	50 000 zł		Zakłada się 85% dofinansowania w ramach RPO WŚ 2014-2020, działanie 6.5 Rewitalizacja obszarów miejskich i wiejskich, częściowo PROW 2014-2020 Podstawowe usługi i odnowa wsi na obszarach wiejskich
Razem sfera funkcjonalno-przestrzenna		5 900 000 zł	975 000 zł	25 000 zł	4 300 000 zł	600 000 zł	0 zł	



Program Rewitalizacji Gminy Nowy Korczyn na lata 2016-2023

Projekty ze sfery technicznej								
Numer projektu	Nazwa projektu	Wartość projektów	Gmina Nowy Korczyn	inne JST	UE	Środki krajowe	Środki prywatne	Uwagi/ komentarze
15.	Termomodernizacja budynków użyteczności publicznej	2 000 000 zł	100 000 zł	-	1 900 000 zł	-	-	Zakłada się 95% dofinansowania w ramach RPO WŚ 2014-2020, działanie 3.3 Poprawa efektywności energetycznej z wykorzystaniem odnawialnych źródeł energii w sektorze publicznym i mieszkaniowym
16.	Termomodernizacja, remont i doposażenie Zespołu Szkół w Nowym Korczynie wraz z zagospodarowaniem terenu wokół	800 000 zł	160 000 zł	-	640 000 zł	-	-	Zakłada się 95% dofinansowania w ramach RPO WŚ 2014-2020, działanie 3.3 Poprawa efektywności energetycznej z wykorzystaniem odnawialnych źródeł energii w sektorze publicznym i mieszkaniowym oraz 75% w ramach działania 7.4 Rozwój infrastruktury edukacyjnej i szkoleniowej
17.	Poprawa estetyki kamienic na Rynku w Nowym Korczynie	2 000 000 zł	285 000 zł		1 615 000 zł	100 000 zł		Zakłada się 85% dofinansowania w ramach RPO WŚ 2014-2020 Działanie 6.5 Rewitalizacja obszarów miejskich i wiejskich, środki własne, inne środki krajowe.
18.	Zachowanie dziedzictwa kulturowego poprzez wykonanie prac konserwatorskich oraz zagospodarowanie otoczenia wokół zabytkowego Kościoła p.w. Świętej Trójcy w Nowym Korczynie	2 100 000 zł			1 680 000 zł	105 000 zł	315 000 zł	Zakłada się 80% dofinansowania, 5% z budżetu państwa w ramach RPO WŚ 2014-2020, działanie 4.4 Zachowanie dziedzictwa kulturowego i naturalnego
Razem sfera techniczna		6 900 000 zł	545 000 zł	0 zł	5 835 000 zł	205 000 zł	315 000 zł	

PROJEKTY UZUPEŁNIAJACE - Nowy Korczyn								
Numer projektu	Nazwa projektu	Wartość projektów	Źródła finansowania					Uwagi/ komentarze
			Gmina Nowy Korczyn	inne JST	Dofinansowanie		Środki prywatne, w tym granty NGO	
					UE	Środki krajowe		
	Podsumowanie	5 160 000 zł	834 000 zł	139 000 zł	2 390 000 zł	933 000 zł	864 000 zł	



Program Rewitalizacji Gminy Nowy Korczyn na lata 2016-2023

	%	100%	16%	3%	46%	18%	17%	
Projekty ze sfery społecznej								
1.	Wspieranie organizacji pozarządowych oraz grup nieformalnych działających na obszarze rewitalizacji nr 1 - sołectwo Nowy Korczyn	120 000 zł	36 000 zł	-	36 000 zł	-	48 000 zł	Zakłada się częściowy wkład Gminy Nowy Korczyn, częściowo granty np. Polsko-Amerykańskiej Fundacji Wolności, Fundacji Batorego oraz RPO WŚ 2014-2020 Poddziałanie 8.4.2 Podnoszenie umiejętności lub kwalifikacji osób dorosłych w obszarze ICT i języków obcych poprzez realizację oddolnych Inicjatyw edukacyjnych, Poddziałanie 8.5.3 Edukacja formalna i pozaformalna osób dorosłych
2.	Rozwój działalności Gminnego Ośrodka Kultury w Nowym Korczynie - rozwijanie zainteresowań dzieci i młodzieży z obszaru rewitalizacji nr 1 - sołectwo Nowy Korczyn	400 000 zł	100 000 zł	-	-	220 000 zł	80 000 zł	Zakłada się dofinansowanie inwestycji ze środków MRPiPS, budżetu gminy Nowy Korczyn i powiatu buskiego oraz z grantów dla organizacji pozarządowych
3.	Działalność i rozwój Punktu Informacji Turystycznej	80 000 zł	16 000 zł	16 000 zł	28 000 zł	16 000 zł	4 000 zł	Zakłada się dofinansowanie m.in. Stowarzyszenie Królewskie Ponidzie (Lokalna Grupa Działania) częściowo środki prywatne, środki z powiatu oraz wkład własny Gminy Nowy Korczyn
4.	Promocja zdrowia i aktywnych form wypoczynku	160 000 zł	24 000 zł	48 000 zł	40 000 zł	32 000 zł	16 000 zł	Zakłada się częściowo finansowanie zadań przewidzianych w tym projekcie rewitalizacyjnym w ramach RPO WŚ 2014-2020, poddziałanie 8.2.2 Wsparcie profilaktyki zdrowotnej w regionie i/lub Narodowy Fundusz Zdrowia (Urząd Wojewódzki), środki samorządu Gminy Nowy Korczyn, Powiatu buskiego, Samorządu Województwa Świętokrzyskiego oraz prywatne podmiotów leczniczych.
Razem sfera społeczna		760 000 zł	176 000 zł	64 000 zł	104 000 zł	268 000 zł	148 000 zł	
Projekty ze sfery gospodarczej								
Numer projektu	Nazwa projektu	Wartość projektów	Gmina Nowy Korczyn	inne JST	UE	Środki krajowe	Środki prywatne	Uwagi/ komentarze
5.	Wsparcie inwestycyjne MŚP	1 000 000,00 zł	-	-	300 000,00	200 000,00	500 000,00	Inwestycje prywatne mieszkańców sołectwa w



Program Rewitalizacji Gminy Nowy Korczyn na lata 2016-2023

	działających na obszarze rewitalizacji nr 1 - sołectwo Nowy Korczyn				zł	zł	zł	oparcu m.in. o dotacje ARiMR, LGD Królewskie Ponidzie oraz w ramach RPO WŚ 2014-2020 Poddziałanie 9.3.1 Wsparcie sektora ekonomii społecznej, działanie 2.5 Wsparcie inwestycyjne sektora MŚP
6.	Powstawanie i rozwój gospodarstw agroturystycznych na obszarze rewitalizacji nr 1 - sołectwo Nowy Korczyn	300 000,00 zł	-	-	90 000,00 zł	60 000,00 zł	150 000,00 zł	
Razem sfera gospodarcza		1 300 000 zł	0 zł	0 zł	390 000 zł	260 000 zł	650 000 zł	

Projekty ze sfery środowiskowej

Numer projektu	Nazwa projektu	Wartość projektów	Gmina Nowy Korczyn	inne JST	UE	Środki krajowe	Środki prywatne	Uwagi/ komentarze
7.	Wdrożenie systemu efektywności energetycznej na terenie Gminy Nowy Korczyn	1 000 000,00 zł	100 000 zł	-	900 000 zł	-	-	Zakłada się częściowy wkład Gminy Nowy Korczyn, częściowo dofinansowanie z Wojewódzkiego Funduszu Ochrony Środowiska i Gospodarki Wodnej w Kielcach (85%)
8.	Projekty parasolowe dla mieszkańców obszaru rewitalizacji nr 1 - sołectwo Nowy Korczyn (OZE i EWE w budynkach prywatnych)	300 000,00 zł	45 000 zł	60 000 zł	9 000 zł	150 000 zł	36 000 zł	Zakłada się częściowy wkład Gminy Nowy Korczyn, częściowo dofinansowanie z Wojewódzkiego Funduszu Ochrony Środowiska i Gospodarki Wodnej w Kielcach
Razem sfera środowiskowa		1 300 000 zł	145 000 zł	60 000 zł	909 000 zł	150 000 zł	36 000 zł	

Projekty ze sfery funkcjonalno-przestrzennej

Numer projektu	Nazwa projektu	Wartość projektów	Gmina Nowy Korczyn	inne JST	UE	Środki krajowe	Środki prywatne	Uwagi/ komentarze
9.	Zachowanie dziedzictwa kulturowego na obszarze rewitalizacji nr 1 - sołectwo Nowy Korczyn	1 500 000,00 zł	375 000,00 zł	-	900 000,00 zł	225 000,00 zł	-	Zakłada się 80% dofinansowania, 5% z budżetu państwa w ramach RPO WŚ 2014-2020, działanie 4.4 Zachowanie dziedzictwa kulturowego i naturalnego, częściowo z środków Ministerstwo Kultury i Dziedzictwa Narodowego
Razem sfera funkcjonalno-przestrzenna		1 500 000 zł	375 000 zł	0 zł	900 000 zł	225 000 zł	0 zł	

Projekty ze sfery technicznej

Numer projektu	Nazwa projektu	Wartość projektów	Gmina Nowy Korczyn	inne JST	UE	Środki krajowe	Środki prywatne	Uwagi/ komentarze
----------------	----------------	-------------------	--------------------	----------	----	----------------	-----------------	-------------------



Program Rewitalizacji Gminy Nowy Korczyn na lata 2016-2023

10.	Przełamywanie barier architektonicznych w budynkach użyteczności publicznej	300 000,00 zł	138 000,00 zł	15 000,00 zł	87 000,00 zł	30 000,00 zł	30 000,00 zł	Zakłada się częściowe dofinansowanie przedsięwzięcia z budżetu Gminy Nowy Korczyn, częściowo z budżetu powiatu lub samorządu województwa, częściowo z Państwowej Straży Pożarnej lub środków krajowych
Razem sfera techniczna		300 000,00 zł	138 000,00 zł	15 000,00 zł	87 000,00 zł	30 000,00 zł	30 000,00 zł	

SZACUNKOWA WARTOŚĆ PROJEKTÓW REWITALIZACYJNYCH OBSZAR 1 Nowy Korczyn						
Wyszczególnienie	Wartość projektów	Źródła finansowania				
		Gmina Nowy Korczyn	inne JST	Dofinansowanie		Środki prywatne, w tym granty NGO
				UE	Środki krajowe	
Projekty podstawowe	14 624 000 zł	1 791 400 zł	105 000 zł	10 844 200 zł	1 078 400 zł	805 000 zł
Projekty uzupełniające	5 160 000 zł	834 000 zł	139 000 zł	2 390 000 zł	933 000 zł	864 000 zł
RAZEM	19 784 000 zł	2 625 400 zł	244 000 zł	13 234 200 zł	2 011 400 zł	1 669 000 zł
%	100,0%	13,3%	1,2%	66,9%	10,2%	8,4%

Źródła finansowania listy podstawowej projektów i przedsięwzięć –obszar rewitalizacji nr 2 Stary Korczyn

PROJEKTY PODSTAWOWE - Stary Korczyn								
Numer projektu	Nazwa projektu	Wartość projektów	Źródła finansowania					Uwagi/ komentarze
			Gmina Nowy Korczyn	inne JST	Dofinansowanie		Środki prywatne, w tym granty NGO	
					UE	Środki krajowe		
	Podsumowanie	5 053 000 zł	823 950 zł	6 000 zł	3 440 150 zł	575 000 zł	207 900 zł	
	%	100%	16%	0%	68%	11%	4%	
Projekty ze sfery społecznej								
1.	Aktywizacja i integracja osób i rodzin z obszaru rewitalizacji nr 2 - sołectwo Stary Korczyn	50 000 zł	7 500 zł	-	25 000 zł	10 000 zł	7 500 zł	Zakłada się dofinansowanie w ramach RPO WŚ 2014-2020 Działanie 9.1 Aktywna integracja zwiększająca szanse na zatrudnienie,



Program Rewitalizacji Gminy Nowy Korczyn na lata 2016-2023

									Poddziałanie 9.2.1 Rozwój wysokiej jakości usług społecznych, Poddziałania 8.5.3 Edukacja formalna i pozaformalna osób dorosłych, częściowo środki Powiatowego Urzędu Pracy w Busku -Zdroju, częściowo Gminy Nowy Korczyn
2.	Zajęcia pozalekcyjne i pozaszkolne m.in. zwiększające kompetencje kluczowe w Publicznej Szkole Podstawowej w Starym Korczynie	175 000 zł	17 500 zł	-	157 500 zł	-	-	-	Zakłada się 90% dofinansowania w ramach RPO WŚ 2014-2020 Poddziałanie 8.3.2 Wsparcie kształcenia podstawowego w zakresie kompetencji kluczowych, Poddziałania 8.3.1 Upowszechnianie i wzrost jakości edukacji przedszkolnej
3.	Utworzenie i rozwój Klubu Seniora	60 000 zł	9 000 zł	6 000 zł	32 400 zł	7 200 zł	5 400 zł	5 400 zł	Zakłada się finansowanie przedsięwzięć z różnych źródeł m.in. dofinansowania Stowarzyszenie Lokalnej Grupy Działania także granty organizacji pozarządowych
Razem sfera społeczna		285 000 zł	34 000 zł	6 000 zł	214 900 zł	17 200 zł	12 900 zł	12 900 zł	
Projekty ze sfery gospodarczej									
Numer projektu	Nazwa projektu	Wartość projektów	Gmina Nowy Korczyn	inne JST	UE	Środki krajowe	Środki prywatne	Uwagi/ komentarze	
4.	Tworzenie nowych przedsiębiorstw i wspieranie obecnych przedsiębiorstw na obszarze rewitalizacji nr 2 - sołectwo Stary Korczyn	200 000 zł	-	-	80 000 zł	-	120 000 zł	Zakłada się 40% dofinansowania w ramach RPO WŚ 2014-2020, działanie 2.5 Wsparcie inwestycyjne sektora MŚP, dotacji z ARiMR	
Razem sfera gospodarcza		200 000 zł	0 zł	0 zł	80 000 zł	0 zł	120 000 zł		
Projekty ze sfery środowiskowej									
Numer projektu	Nazwa projektu	Wartość projektów	Gmina Nowy Korczyn	inne JST	UE	Środki krajowe	Środki prywatne	Uwagi/ komentarze	
5.	Demontaż i bezpieczne usuwanie wyrobów zawierających azbest z obszaru rewitalizacji nr 2 - sołectwo Stary Korczyn	60 000 zł	9 000 zł	-	-	51 000 zł	-	Zakłada się częściowy wkład Gminy Nowy Korczyn, częściowo dofinansowanie z Wojewódzkiego Funduszu Ochrony Środowiska i Gospodarki Wodnej w Kielcach (85%)	



Program Rewitalizacji Gminy Nowy Korczyn na lata 2016-2023

6.	Edukacja ekologiczna mieszkańców obszaru rewitalizacji nr 2 - sołectwo Stary Korczyn	8 000 zł	1 200 zł			6 800 zł		
Razem sfera środowiskowa		68 000 zł	10 200 zł	0 zł	0 zł	57 800 zł	0 zł	
Projekty ze sfery funkcjonalno-przestrzennej								
Numer projektu	Nazwa projektu	Wartość projektów	Gmina Nowy Korczyn	inne JST	UE	Środki krajowe	Środki prywatne	Uwagi/ komentarze
7.	Modernizacja boiska sportowego przy szkole w Starym Korczynie	300 000 zł	75 000 zł	-	225 000 zł	-	-	Zakłada się 75% dofinansowania w ramach RPO WŚ 2014-2020, działanie 7.4 Rozwój infrastruktury edukacyjnej i szkoleniowej
8.	Modernizacja infrastruktury drogowej na obszarze rewitalizacji nr 2- Stary Korczyn	800 000 zł	152 000 zł	-	608 000 zł	40 000 zł	-	Zakłada się dofinansowanie części inwestycji z PROW 2014-2020 (63,63% dofinansowania), część w ramach "Programu Rozwoju Gminnej i Powiatowej Infrastruktury Drogowej 2016-2019"
9.	Budowa kanalizacji na terenie sołectwa Stary Korczyn	2 000 000 zł	380 000 zł	-	1 220 000 zł	400 000 zł	-	Zakłada się dofinansowania w ramach PROW 2014-2020 Podstawowe usługi i odnowa wsi na obszarach wiejskich
Razem sfera funkcjonalno-przestrzenna		3 100 000 zł	607 000 zł	0 zł	2 053 000 zł	440 000 zł	0 zł	
Projekty ze sfery technicznej								
Numer projektu	Nazwa projektu	Wartość projektów	Gmina Nowy Korczyn	inne JST	UE	Środki krajowe	Środki prywatne	Uwagi/ komentarze
10.	Termomodernizacja, remont i doposażenie budynku OSP/świetlicy wiejskiej w Starym Korczynie wraz z zagospodarowaniem terenu wokół	600 000 zł	30 000 zł	-	570 000 zł	-	-	Zakłada się 95% dofinansowania w ramach RPO WŚ 2014-2020, działanie 3.3 Poprawa efektywności energetycznej z wykorzystaniem odnawialnych źródeł energii w sektorze publicznym i mieszkaniowym
11.	Zachowanie dziedzictwa kulturowego Kościoła p.w. św. Mikołaja b. w. w Starym Korczynie	500 000 zł	100 000 zł	-	280 000 zł	45 000 zł	75 000 zł	Zakłada się 80% dofinansowania, 5% z budżetu państwa w ramach RPO WŚ 2014-2020, działanie 4.4 Zachowanie dziedzictwa kulturowego i naturalnego



Program Rewitalizacji Gminy Nowy Korczyn na lata 2016-2023

12.	Termomodernizacja, remont i doposażenie Publicznej Szkoły podstawowej w Starym Korczynie	300 000 zł	42 750 zł		242 250 zł	15 000 zł		Zakłada się 95% dofinansowania w ramach RPO WŚ 2014-2020, działanie 3.3 Poprawa efektywności energetycznej z wykorzystaniem odnawialnych źródeł energii w sektorze publicznym i mieszkaniowym oraz 75% w ramach działania 7.4 Rozwój infrastruktury edukacyjnej i szkoleniowej
Razem sfera techniczna		1 400 000 zł	172 750 zł	0 zł	1 092 250 zł	60 000 zł	75 000 zł	

PROJEKTY UZUPEŁNIAJACE - Stary Korczyn

Numer projektu	Nazwa projektu	Wartość projektów	Źródła finansowania					Uwagi/ komentarze
			Gmina Nowy Korczyn	inne JST	Dofinansowanie		Środki prywatne, w tym granty NGO	
					UE	Środki krajowe		
	Podsumowanie	854 000 zł	93 500 zł	24 000 zł	410 400 zł	145 500 zł	180 600 zł	
	%	100%	11%	3%	48%	17%	21%	

Projekty ze sfery społecznej

1.	Wspieranie organizacji pozarządowych oraz grup nieformalnych działających na obszarze rewitalizacji nr 2 - sołectwo Stary Korczyn	24 000 zł	7 200 zł	-	7 200 zł	-	9 600 zł	Zakłada się częściowy wkład Gminy Nowy Korczyn, częściowo granty np. Polsko-Amerykańskiej Fundacji Wolności, Fundacji Batorego oraz RPO WŚ 2014-2020 Poddziałanie 8.4.2 Podnoszenie umiejętności lub kwalifikacji osób dorosłych w obszarze ICT i języków obcych poprzez realizację oddolnych Inicjatyw edukacyjnych, Poddziałanie 8.5.3 Edukacja formalna i pozaformalna osób dorosłych
Razem sfera społeczna		24 000 zł	7 200 zł	0 zł	7 200 zł	0 zł	9 600 zł	

Projekty ze sfery gospodarczej

Numer projektu	Nazwa projektu	Wartość projektów	Gmina Nowy Korczyn	inne JST	UE	Środki krajowe	Środki prywatne	Uwagi/ komentarze
2.	Wsparcie inwestycyjne MŚP działających na obszarze rewitalizacji nr 2 - sołectwo Stary Korczyn	200 000,00 zł	-	-	60 000,00 zł	40 000,00 zł	100 000,00 zł	Inwestycje prywatne mieszkańców sołectwa w oparciu m.in. o dotacje ARiMR, Lokalna Grupa Działania „Królewskie Poniemie” oraz w ramach



Program Rewitalizacji Gminy Nowy Korczyn na lata 2016-2023

3.	Powstawanie i rozwój gospodarstw agroturystycznych na obszarze rewitalizacji nr 2 - sołectwo Stary Korczyn	100 000,00 zł			30 000,00 zł	20 000,00 zł	50 000,00 zł	RPO WŚ 2014-2020 Poddziałanie 9.3.1 Wsparcie sektora ekonomii społecznej, działanie 2.5 Wsparcie inwestycyjne sektora MŚP
Razem sfera gospodarcza		300 000 zł	0 zł	0 zł	90 000 zł	60 000 zł	150 000 zł	
Projekty ze sfery środowiskowej								
Numer projektu	Nazwa projektu	Wartość projektów	Gmina Nowy Korczyn	inne JST	UE	Środki krajowe	Środki prywatne	Uwagi/ komentarze
4.	Wdrożenie systemu efektywności energetycznej na terenie Gminy Nowy Korczyn	300 000,00 zł	30 000 zł	-	270 000 zł	-	-	Zakłada się częściowy wkład Gminy Nowy Korczyn, częściowo dofinansowanie z Wojewódzkiego Funduszu Ochrony Środowiska i Gospodarki Wodnej w Kielcach (85%)
5.	Projekty parasolowe dla mieszkańców obszaru rewitalizacji nr 2 - sołectwo Stary Korczyn (OZE i EWE w budynkach prywatnych)	150 000,00 zł	30 000 zł	22 500 zł	4 500 zł	75 000 zł	18 000 zł	Zakłada się częściowy wkład Gminy Nowy Korczyn, częściowo dofinansowanie z Wojewódzkiego Funduszu Ochrony Środowiska i Gospodarki Wodnej w Kielcach
Razem sfera środowiskowa		450 000 zł	60 000 zł	22 500 zł	274 500 zł	75 000 zł	18 000 zł	
Projekty ze sfery funkcjonalno-przestrzennej								
Numer projektu	Nazwa projektu	Wartość projektów	Gmina Nowy Korczyn	inne JST	UE	Środki krajowe	Środki prywatne	Uwagi/ komentarze
6.	Zachowanie dziedzictwa kulturowego na obszarze rewitalizacji nr 2 - sołectwo Stary Korczyn	50 000,00 zł	12 500,00 zł	-	30 000,00 zł	7 500,00 zł	-	Zakłada się 80% dofinansowania, 5% z budżetu państwa w ramach RPO WŚ 2014-2020, działanie 4.4 Zachowanie dziedzictwa kulturowego i naturalnego, częściowo z środków Ministerstwo Kultury i Dziedzictwa Narodowego
Razem sfera funkcjonalno-przestrzenna		50 000 zł	12 500 zł	0 zł	30 000 zł	7 500 zł	0 zł	
Projekty ze sfery technicznej								
Numer projektu	Nazwa projektu	Wartość projektów	Gmina Nowy Korczyn	inne JST	UE	Środki krajowe	Środki prywatne	Uwagi/ komentarze
7.	Przełamywanie barier architektonicznych w budynkach użyteczności publicznej	30 000,00 zł	13 800,00 zł	1 500,00 zł	8 700,00 zł	3 000,00 zł	3 000,00 zł	Zakłada się częściowe dofinansowanie przedsięwzięcia z budżetu Gminy Nowy Korczyn, częściowo z budżetu powiatu lub samorządu



Program Rewitalizacji Gminy Nowy Korczyn na lata 2016-2023

								województwa, częściowo z Państwowej Straży Pożarnej lub środków krajowych
Razem sfera techniczna	30 000,00 zł	13 800,00 zł	1 500,00 zł	8 700,00 zł	3 000,00 zł	3 000,00 zł		

SZACUNKOWA WARTOŚĆ PROJEKTÓW REWITALIZACYJNYCH OBSZAR 2 Stary Korczyn						
Wyszczególnienie	Wartość projektów	Źródła finansowania				
		Gmina Nowy Korczyn	inne JST	Dofinansowanie		Środki prywatne, w tym granty NGO
				UE	Środki krajowe	
Projekty podstawowe	5 053 000 zł	823 950 zł	6 000 zł	3 440 150 zł	575 000 zł	207 900 zł
Projekty uzupełniające	854 000 zł	93 500 zł	24 000 zł	410 400 zł	145 500 zł	180 600 zł
RAZEM	5 907 000 zł	917 450 zł	30 000 zł	3 850 550 zł	720 500 zł	388 500 zł
%	100,0%	15,5%	0,5%	65,2%	12,2%	6,6%

Źródła finansowania listy podstawowej projektów i przedsięwzięć –obszar rewitalizacji nr 1 Brzostów

PROJEKTY PODSTAWOWE - Brzostków								
Numer projektu	Nazwa projektu	Wartość projektów	Źródła finansowania					Uwagi/ komentarze
			Gmina Nowy Korczyn	inne JST	Dofinansowanie		Środki prywatne, w tym granty NGO	
					UE	Środki krajowe		
	Podsumowanie	3 153 000 zł	427 650 zł	26 000 zł	2 170 450 zł	241 000 zł	287 900 zł	
	%	100%	14%	1%	69%	8%	9%	
Projekty ze sfery społecznej								
1.	Aktywizacja i integracja osób i rodzin z obszaru rewitalizacji nr 3 - sołectwo Brzostków	50 000 zł	7 500 zł	-	25 000 zł	10 000 zł	7 500 zł	Zakłada się dofinansowanie w ramach RPO WŚ 2014-2020 Działanie 9.1 Aktywna integracja zwiększająca szanse na zatrudnienie, Poddziałanie 9.2.1 Rozwój wysokiej jakości usług społecznych, Poddziałania 8.5.3 Edukacja formalna i pozaformalna osób dorosłych, częściowo środki Powiatowego Urzędu Pracy w



Program Rewitalizacji Gminy Nowy Korczyn na lata 2016-2023

								Busku -Zdroju, częściowo Gminy Nowy Korczyn
2.	Zajęcia pozalekcyjne i pozaszkolne m.in. zwiększające kompetencje kluczowe w Publicznej Szkole Podstawowej w Brzostkowie	175 000 zł	17 500 zł	-	157 500 zł	-	-	Zakłada się 90% dofinansowania w ramach RPO WŚ 2014-2020 Poddziałanie 8.3.2 Wsparcie kształcenia podstawowego w zakresie kompetencji kluczowych, Poddziałania 8.3.1 Upowszechnianie i wzrost jakości edukacji przedszkolnej
3.	Utworzenie i rozwój Klubu Seniora	60 000 zł	9 000 zł	6 000 zł	32 400 zł	7 200 zł	5 400 zł	Zakłada się finansowanie przedsięwzięć z różnych źródeł m.in. dofinansowania Stowarzyszenie Lokalna Grupa Działania Królewskie Ponidzie, także granty organizacji pozarządowych
4.	Rozwój usług zdrowotnych na obszarze rewitalizacji nr 3 - sołectwo Brzostków	200 000 zł	30 000 zł	20 000 zł	80 000 zł	10 000 zł	60 000 zł	Zakłada się częściowo finansowanie zadań przewidzianych w tym projekcie rewitalizacyjnym w ramach RPO WŚ 2014-2020, poddziałanie 8.2.2 Wsparcie profilaktyki zdrowotnej w regionie i/lub Narodowy Fundusz Zdrowia (Urząd Wojewódzki), środki samorządu Gminy Nowy Korczyn, Powiatu Buskiego, Samorządu Województwa Świętokrzyskiego oraz prywatne podmiotów leczniczych.
Razem sfera społeczna		485 000 zł	64 000 zł	26 000 zł	294 900 zł	27 200 zł	72 900 zł	
Projekty ze sfery gospodarczej								
Numer projektu	Nazwa projektu	Wartość projektów	Gmina Nowy Korczyn	inne JST	UE	Środki krajowe	Środki prywatne	Uwagi/ komentarze
5.	Tworzenie nowych przedsiębiorstw i wspieranie obecnych przedsiębiorstw na obszarze rewitalizacji nr 3 - sołectwo Brzostków	200 000 zł	-	-	80 000 zł	-	120 000 zł	Zakłada się 40% dofinansowania w ramach RPO WŚ 2014-2020, działanie 2.5 Wsparcie inwestycyjne sektora MŚP, dotacji z ARiMR
Razem sfera gospodarcza		200 000 zł	0 zł	0 zł	80 000 zł	0 zł	120 000 zł	
Projekty ze sfery środowiskowej								
Numer projektu	Nazwa projektu	Wartość projektów	Gmina Nowy Korczyn	inne JST	UE	Środki krajowe	Środki prywatne	Uwagi/ komentarze



Program Rewitalizacji Gminy Nowy Korczyn na lata 2016-2023

6.	Demontaż i bezpieczne usuwanie wyrobów zawierających azbest z obszaru rewitalizacji nr 3 - sołectwo Brzostków	60 000 zł	9 000 zł	-	-	51 000 zł	-	Zakłada się częściowy wkład Gminy Nowy Korczyn, częściowo dofinansowanie z Wojewódzkiego Funduszu Ochrony Środowiska i Gospodarki Wodnej w Kielcach (85%)
7.	Edukacja ekologiczna mieszkańców obszaru rewitalizacji nr 3 - sołectwo Brzostków	8 000 zł	1 200 zł			6 800 zł		
Razem sfera środowiskowa		68 000 zł	10 200 zł	0 zł	0 zł	57 800 zł	0 zł	
Projekty ze sfery funkcjonalno-przestrzennej								
Numer projektu	Nazwa projektu	Wartość projektów	Gmina Nowy Korczyn	inne JST	UE	Środki krajowe	Środki prywatne	Uwagi/ komentarze
8.	Modernizacja boiska przy Publicznej Szkole Podstawowej w Brzostkowie w celu utworzenia wielofunkcyjnego do piłki nożnej, koszykówki i siatkówki	300 000 zł	75 000 zł	-	225 000 zł	-	-	Zakłada się 75% dofinansowania w ramach RPO WŚ 2014-2020, działanie 7.4 Rozwój infrastruktury edukacyjnej i szkoleniowej
9.	Modernizacja infrastruktury drogowej na obszarze rewitalizacji nr 3 - sołectwo Brzostków	300 000 zł	45 000 zł	-	240 000 zł	15 000 zł	-	Zakłada się dofinansowanie części inwestycji z PROW 2014-2020 (63,63% dofinansowania), część w ramach "Programu Rozwoju Gminnej i Powiatowej Infrastruktury Drogowej 2016-2019"
10.	Dokończenie wodociągu na terenie sołectwa Brzostków	300 000 zł	57 000 zł	-	183 000 zł	60 000 zł	-	Zakłada się dofinansowania w ramach PROW 2014-2020 Podstawowe usługi i odnowa wsi na obszarach wiejskich
Razem sfera funkcjonalno-przestrzenna		900 000 zł	177 000 zł	0 zł	648 000 zł	75 000 zł	0 zł	
Projekty ze sfery technicznej								
Numer projektu	Nazwa projektu	Wartość projektów	Gmina Nowy Korczyn	inne JST	UE	Środki krajowe	Środki prywatne	Uwagi/ komentarze
10.	Termomodernizacja, remont i doposażenie budynku OSP/świetlicy wiejskiej w Brzostkowie wraz z zagospodarowaniem terenu wokół	600 000 zł	30 000 zł	-	570 000 zł	-	-	Zakłada się 95% dofinansowania w ramach RPO WŚ 2014-2020, działanie 3.3 Poprawa efektywności energetycznej z wykorzystaniem odnawialnych źródeł energii w sektorze publicznym i mieszkaniowym
11.	Termomodernizacja, remont i doposażenie Publicznej Szkoły	400 000 zł	60 000 zł	-	284 000 zł	36 000 zł	20 000 zł	Zakłada się 95% dofinansowania w ramach RPO WŚ 2014-2020, działanie 3.3 Poprawa



Program Rewitalizacji Gminy Nowy Korczyn na lata 2016-2023

	podstawowej w Brzostkowie							efektywności energetycznej z wykorzystaniem odnawialnych źródeł energii w sektorze publicznym i mieszkaniowym oraz 75% w ramach działania 7.4 Rozwój infrastruktury edukacyjnej i szkoleniowej
12.	Zachowanie dziedzictwa kulturowego Kościoła p.w. NMP Królowej Polski w Brzostkowie	500 000 zł	86 450 zł		293 550 zł	45 000 zł	75 000 zł	Zakłada się 80% dofinansowania, 5% z budżetu państwa w ramach RPO WŚ 2014-2020, działanie 4.4 Zachowanie dziedzictwa kulturowego i naturalnego
Razem sfera techniczna		1 500 000 zł	176 450 zł	0 zł	1 147 550 zł	81 000 zł	95 000 zł	

PROJEKTY UZUPEŁNIAJACE - Brzostków

Numer projektu	Nazwa projektu	Wartość projektów	Źródła finansowania					Uwagi/ komentarze
			Gmina Nowy Korczyn	inne JST	Dofinansowanie		Środki prywatne, w tym granty NGO	
					UE	Środki krajowe		
Podsumowanie		854 000 zł	116 000 zł	6 000 zł	480 900 zł	70 500 zł	180 600 zł	
%		100%	14%	1%	56%	8%	21%	

Projekty ze sfery społecznej

1.	Wspieranie organizacji pozarządowych oraz grup nieformalnych działających na obszarze rewitalizacji nr 3 - sołectwo Brzostków	24 000 zł	7 200 zł	-	7 200 zł	-	9 600 zł	Zakłada się częściowy wkład Gminy Nowy Korczyn, częściowo granty np. Polsko-Amerykańskiej Fundacji Wolności, Fundacji Batorego oraz RPO WŚ 2014-2020 Poddziałanie 8.4.2 Podnoszenie umiejętności lub kwalifikacji osób dorosłych w obszarze ICT i języków obcych poprzez realizację oddolnych Inicjatyw edukacyjnych, Poddziałanie 8.5.3 Edukacja formalna i pozaformalna osób dorosłych
Razem sfera społeczna		24 000 zł	7 200 zł	0 zł	7 200 zł	0 zł	9 600 zł	

Projekty ze sfery gospodarczej

Numer projektu	Nazwa projektu	Wartość projektów	Gmina Nowy Korczyn	inne JST	UE	Środki krajowe	Środki prywatne	Uwagi/ komentarze
2.	Wsparcie inwestycyjne MŚP	200 000,00 zł	-	-	60 000,00	40 000,00	100 000,00	Inwestycje prywatne mieszkańców sołectwa w



Program Rewitalizacji Gminy Nowy Korczyn na lata 2016-2023

	działających na obszarze rewitalizacji nr 3 - sołectwo Brzostków				zł	zł	zł	oparcium m.in. o dotacje ARiMR, Stowarzyszenie Lokalna Grupa Działania Królewskie Ponidzie oraz w ramach RPO WŚ 2014-2020 Poddziałanie 9.3.1 Wsparcie sektora ekonomii społecznej, działanie 2.5 Wsparcie inwestycyjne sektora MŚP
3.	Powstawanie i rozwój gospodarstw agroturystycznych na obszarze rewitalizacji nr 3 - sołectwo Brzostków	100 000,00 zł			30 000,00 zł	20 000,00 zł	50 000,00 zł	
Razem sfera gospodarcza		300 000 zł	0 zł	0 zł	90 000 zł	60 000 zł	150 000 zł	
Projekty ze sfery środowiskowej								
Numer projektu	Nazwa projektu	Wartość projektów	Gmina Nowy Korczyn	inne JST	UE	Środki krajowe	Środki prywatne	Uwagi/ komentarze
4.	Wdrożenie systemu efektywności energetycznej na terenie Gminy Nowy Korczyn	300 000,00 zł	30 000 zł	-	270 000 zł	-	-	Zakłada się częściowy wkład Gminy Nowy Korczyn, częściowo dofinansowanie z Wojewódzkiego Funduszu Ochrony Środowiska i Gospodarki Wodnej w Kielcach (85%)
5.	Projekty parasolowe dla mieszkańców obszaru rewitalizacji nr 3 - sołectwo Brzostków (OZE i EWE w budynkach prywatnych)	150 000,00 zł	52 500 zł	4 500 zł	75 000 zł	-	18 000 zł	Zakłada się częściowy wkład Gminy Nowy Korczyn, częściowo dofinansowanie z Wojewódzkiego Funduszu Ochrony Środowiska i Gospodarki Wodnej w Kielcach
Razem sfera środowiskowa		450 000 zł	82 500 zł	4 500 zł	345 000 zł	0 zł	18 000 zł	
Projekty ze sfery funkcjonalno-przestrzennej								
Numer projektu	Nazwa projektu	Wartość projektów	Gmina Nowy Korczyn	inne JST	UE	Środki krajowe	Środki prywatne	Uwagi/ komentarze
6.	Zachowanie dziedzictwa kulturowego na obszarze rewitalizacji nr 3 - sołectwo Brzostków	50 000,00 zł	12 500,00 zł	-	30 000,00 zł	7 500,00 zł	-	Zakłada się 80% dofinansowania, 5% z budżetu państwa w ramach RPO WŚ 2014-2020, działanie 4.4 Zachowanie dziedzictwa kulturowego i naturalnego, częściowo z środków Ministerstwo Kultury i Dziedzictwa Narodowego
Razem sfera funkcjonalno-przestrzenna		50 000 zł	12 500 zł	0 zł	30 000 zł	7 500 zł	0 zł	
Projekty ze sfery technicznej								
Numer projektu	Nazwa projektu	Wartość projektów	Gmina Nowy Korczyn	inne JST	UE	Środki krajowe	Środki prywatne	Uwagi/ komentarze
7.	Przełamywanie barier	30 000,00 zł	13 800,00 zł	1 500,00 zł	8 700,00 zł	3 000,00 zł	3 000,00 zł	Zakłada się częściowe dofinansowanie



Program Rewitalizacji Gminy Nowy Korczyn na lata 2016-2023

architektonicznych w budynkach użyteczności publicznej							przedsięwzięcia z budżetu Gminy Nowy Korczyn, częściowo z budżetu powiatu lub samorządu województwa, częściowo z Państwowej Straży Pożarnej lub środków krajowych
Razem sfera techniczna	30 000,00 zł	13 800,00 zł	1 500,00 zł	8 700,00 zł	3 000,00 zł	3 000,00 zł	

SZACUNKOWA WARTOŚĆ PROJEKTÓW REWITALIZACYJNYCH OBSZAR 3 Brzostków						
Wyszczególnienie	Wartość projektów	Źródła finansowania				
		Gmina Nowy Korczyn	inne JST	Dofinansowanie		Środki prywatne, w tym granty NGO
				UE	Środki krajowe	
Projekty podstawowe	3 153 000 zł	427 650 zł	26 000 zł	2 170 450 zł	241 000 zł	287 900 zł
Projekty uzupełniające	854 000 zł	116 000 zł	6 000 zł	480 900 zł	70 500 zł	180 600 zł
RAZEM	4 007 000 zł	543 650 zł	32 000 zł	2 651 350 zł	311 500 zł	468 500 zł
%	100,0%	13,6%	0,8%	66,2%	7,8%	11,7%



11 Mechanizmy włączenia mieszkańców, przedsiębiorców i innych podmiotów i grup aktywnych na terenie gminy w proces rewitalizacji

W ramach rewitalizacji stosowane są następujące mechanizmy włączenia mieszkańców, przedsiębiorców i innych podmiotów i grup aktywnych na terenie gminy w proces rewitalizacji:

- spotkania z mieszkańcami, przedsiębiorcami, organizacjami pozarządowymi,
- strona internetowa Gminy Nowy Korczyn – zakładka „Program rewitalizacji”,
- spotkania Zespołu zadaniowego ds. rewitalizacji.

Inicjatorem rewitalizacji na terenie gminy Nowy Korczyn była Rada Gminy, która podjęła 18 lipca 2016r. odpowiednią uchwałę (nr XIX/129/2016 w sprawie przystąpienia do opracowywania „Programu Rewitalizacji Gminy Nowy Korczyn na lata 2016-2023”) inicjującą cały proces.

UCHWAŁA NR XIX/129/2016 RADY GMINY W NOWYM KORCZYNI

z dnia 18 lipca 2016 r.

w sprawie przystąpienia do sporządzenia „Programu Rewitalizacji Gminy Nowy Korczyn na lata 2016-2023”

Na podstawie art. 18 ust. 2 pkt. 6 i 6a ustawy z dnia 8 marca 1990 roku o samorządzie gminnym (tekst jednolity: Dz. U. z 2016 roku poz. 446) w związku z art. 52 ust. 1 ustawy o rewitalizacji (Dz. U. z 2015 roku poz. 1777) Rada Gminy Nowy Korczyn uchwala, co następuje:

§ 1. Przystępuje się do sporządzenia „Programu Rewitalizacji Gminy Nowy Korczyn na lata 2016-2023” jako programu wieloletniego.

§ 2. Zakres opracowania obejmuje:

- ustalenie uwarunkowań i wyznaczenie granic obszaru rewitalizacji,
- opracowanie programu i przygotowanie uchwały w sprawie jego przyjęcia,
- skorelowanie przedsięwzięć realizacyjnych w ramach projektów rewitalizacji z Wieloletnim Programem Inwestycyjnym.

§ 3. Wykonanie uchwały powierza się Wójtowi Gminy Nowy Korczyn.

§ 4. Uchwała wchodzi w życie z dniem podjęcia.

Przewodnicząca Rady Gminy
Nowy Korczyn

Kazimiera Goldyn



Komunikacja z interesariuszami za pomocą strony internetowej

Wszelkie informacje dotyczące procesu rewitalizacji są upubliczniane na stronie internetowej Gminy Nowy Korczyn w specjalnie utworzonej zakładce „Program rewitalizacji”

The screenshot shows a web browser window with the URL www.gmina.nowykorczyn.pl/program-rewitalizacji,1,105,105,p.html. The page features a blue header with a navigation menu on the left and a large aerial photograph of a river valley on the right. The navigation menu includes: DLA MIESZKAŃCA, DLA INWESTORA, DLA INTERESANTA, and DLA TURYSTY. Below the header is a horizontal bar with icons for Galeria zdjęć, Filmy, Aktualności, and Księga gości. The main content area has a title 'Program rewitalizacji' and a sub-heading 'Rozpoczęcie prac nad Programem Rewitalizacji'. The text describes the development of a plan for the years 2016-2023 and its role in the regional operational program. A 'MENU' sidebar on the right lists various municipal services, with 'Program rewitalizacji' highlighted.

DLA MIESZKAŃCA

DLA INWESTORA

DLA INTERESANTA

DLA TURYSTY

Galeria zdjęć Filmy Aktualności Księga gości

Program rewitalizacji

Rozpoczęcie prac nad Programem Rewitalizacji

Opracowanie dokumentu pn. „Program Rewitalizacji dla Gminy Nowy Korczyn na lata 2016-2023” umożliwi efektywne pozyskiwanie środków unijnych na różne działania planowane do realizacji na terenie Gminy Nowy Korczyn w ramach „Regionalnego Programu Operacyjnego Województwa Świętokrzyskiego na lata 2014-2020”. Posiadanie tego dokumentu jest warunkiem niezbędnym do aplikowania o środki zewnętrzne w ramach działania 6.5 „Rewitalizacja obszarów miejskich i wiejskich”.

Zgodnie z definicją rewitalizacja to kompleksowy wieloletni program działań w sferze społecznej oraz gospodarczej, przestrzenno-funkcjonalnej, technicznej i środowiskowej, inicjowany przez Radę Gminy w celu wyprowadzenia obszaru problemowego na terenie gminy ze stanu kryzysowego poprzez nadanie mu nowej jakości funkcjonalnej i stworzenie warunków do jego rozwoju.

Program Rewitalizacji opracowywany zostanie zgodnie z obowiązującym stanem prawnym, Wytycznymi Ministra

MENU

- Gospodarka komunalna
- Kalendarz imprez
- Kolektory stoneczne
- Komunikacja
- Kultura i sport
- Odpady komunalne
- Program rewitalizacji**



Zespół ds. rewitalizacji

Na potrzeby opracowania i wdrażania Programu został utworzony Zespół zadaniowy ds. rewitalizacji powołany zarządzeniem Wójta Gminy Nowy Korczyn nr 36/2016 z dnia 31 sierpnia 2016r. w składzie:

- Piotr Strach – przewodniczący,
- Łukasz Curytło

Konsultacje z mieszkańcami i interesariuszami rewitalizacji

W dniu 24 października 2016r. odbyło się w Nowym Korczynie spotkanie z mieszkańcami gminy Nowy Korczyn na którym dyskutowano nt. obszarów najbardziej zdegradowanych (wymagających wsparcia na terenie gminy).

Zdjęcie 33 Nowy Korczyn spotkanie z mieszkańcami całej Gminy – 24.10.2016



Fot. GRACZKOWSKI DOTACJE Sp. z o.o.

12 System realizacji (wdrażania) programu rewitalizacji

Program Rewitalizacji Gminy Nowy Korczyn przyjęty zostanie w drodze uchwały Rady Gminy. W tym samym trybie będzie odbywała się jego ewentualna aktualizacja, gdyż Program posiada formułę otwartą. W drodze aktualizacji będą pojawiały się nowe projekty, zgłaszane przez interesariuszy rewitalizacji (m.in. władze lokalne, partnerzy społeczni i gospodarczy, czy też mieszkańcy obszarów zdegradowanych). Do Programu rewitalizacji będą wprowadzane te projekty, dla których:

- lokalizacja jest zgodna z obszarami wytypowanymi w ramach programu do rewitalizacji,
- określono nazwę i zakres przedsięwzięcia oraz oczekiwane rezultaty uzasadniające znaczenie projektu dla rozwoju obszarów rewitalizacji,
- określono harmonogram realizacji projektu,
- określono orientacyjne koszty realizacji projektu oraz wskazano potencjalne źródła finansowania,
- wskazano podmiot odpowiedzialny za jego realizację oraz partnerów projektu (jeśli dotyczy),
- zadania przewidziane do realizacji w okresie 2016-2023.

Do zadań Gminy należeć będzie:

- przygotowanie i składanie wniosków o dofinansowanie planowanych inwestycji, dla których beneficjentem będzie Gmina Nowy Korczyn,
- realizację działań przewidzianych w programie w zakresie przygotowania:
 - ✓ dokumentacji projektowej i przetargowej,
 - ✓ analiz, kosztorysów, studiów wykonalności, raportów oddziaływania na środowisko,
 - ✓ dokumentacji bieżącej,
 - ✓ nadzór nad wykonawcą pod kątem terminowości i jakości wykonywania zleconych inwestycji,
 - ✓ sprawozdań, raportów, itp.,
- monitorowanie przebiegu oraz ocena efektywności i skuteczności realizacji programu,
- promocja programu, informowanie o współfinansowaniu projektów ze środków zewnętrznych.

Projekty zgłoszone do Programu Rewitalizacji będą realizowane i wdrażane w określonej hierarchii zadań, zależnie od postanowień Rady Gminy w Nowym Korczynie, uregulowaniami budżetowymi (zachowaniem płynności finansowej gminy) oraz terminami określonymi przez instytucje zarządzające i wdrażające Regionalnym Programem Operacyjnym Województwa Świętokrzyskiego, PROW, itp. Każdy projekt umieszczony w Programie będzie realizowany w oparciu o harmonogram zadaniowo-czasowy. Jednostką bezpośrednio odpowiadającą za wdrażanie Programu Rewitalizacji będzie Wójt Gminy Nowy Korczyn. W celu opracowania i wdrożenia Programu Wójt w drodze zarządzenia powołał zespół zadaniowy do spraw rewitalizacji.

Gmina Nowy Korczyn będzie realizować inwestycje z poszanowaniem środowiska naturalnego. Podczas realizacji poszczególnych inwestycji przestrzegane będą m.in.:

- Ustawy z dnia 27 kwietnia 2001 r. Prawo ochrony środowiska,
- Rozporządzenia Ministra Środowiska z dnia 6 października 2014 r. w sprawie ochrony gatunkowej roślin,
- Rozporządzeniu Ministra Środowiska z dnia 6 października 2014 r. w sprawie ochrony gatunkowej grzybów,
- Rozporządzenia Ministra Środowiska z dnia 6 października 2014 r. w sprawie ochrony gatunkowej zwierząt,
- Ustawy z dnia 16 kwietnia 2004 r. o ochronie przyrody,
- Dyrektywy Rady 92/43/EWG z dnia 21 maja 1992 r. w sprawie ochrony siedlisk przyrodniczych oraz dzikiej fauny i flory,



- Dyrektywy Rady 79/409/EWG z dnia 2 kwietnia 1979 roku w sprawie ochrony dzikich ptaków (ze zmianami),
- Uchwały Nr XLIX/882/14 Sejmiku Województwa Świętokrzyskiego z dnia 13 listopada 2014 r. w sprawie Nadnidziańskiego Obszaru Chronionego Krajobrazu
- Rozporządzenia Nr 6/2009 Wojewody Świętokrzyskiego z dnia 28 stycznia 2009 r. zmieniające rozporządzenie w sprawie Nadnidziańskiego Parku Krajobrazowego
- Uchwały Nr XXXV/621/13 Sejmiku Województwa Świętokrzyskiego z dnia 23 września 2013 r. dotycząca Solecko-Pacanowskiego Obszaru Chronionego Krajobrazu

W trakcie realizacji zadań dotyczących termomodernizacji budynków użyteczności publicznej uwzględnione zostaną wymogi ochrony gatunkowej roślin, zwierząt i grzybów – zgodnie m.in. z zaleceniami i sugestiami wymienionymi w publikacjach:

-P. Wylegała, R. Jaros, R. Dzieciołowski, A. Kepel, R. Szkudlarek, R. Paszkiewicz, *Docieplanie budynków w zgodzie z zasadami ochrony przyrody*, 2009;

-*Ptaki w budynkach. Remonty i docieplenia w zgodzie z zasadami ochrony przyrody*, Kielce 2010. kosztów. Może zostać przygotowana wariantowo.

-Jakie działania można podjąć w przypadku danego budynku, aby po zakończeniu remontu oferował on dogodne schronienia i miejsca rozrodu dla ptaków i nietoperzy? Zakres tej propozycji powinien Zostaną podjęte następujące działania:

Gmina Nowy Korczyn przed przystąpieniem do docieplania budynku/ów zleci odpowiednio przeszkolonemu ornitologowi i chiropterologowi ekspertyzę ornitologiczną, która będzie mieć na celu odpowiedzieć na 4 pytania:

-czy budynek jest wykorzystywany, jako miejsce gniazdowania ptaków lub schronienie nietoperzy?

- czy w budynku znajdują się inne potencjalne miejsca, które mogłyby zostać zajęte przez ptaki lub nietoperze przed rozpoczęciem prac modernizacyjnych? Zostanie wykonana szczegółowa inwentaryzacja takich miejsc, obejmująca lokalizację i rodzaj.

-Jakie optymalne metody należy zastosować, by zminimalizować ryzyko, że w chwili prowadzenie prac remontowych w zakamarkach budynku znajdują się zwierzęta? Odpowiedź na to pytanie powinna obejmować rodzaj zabezpieczeń, terminy i sposoby ich wykonania oraz szacunek, co najmniej równoważyć stratę siedlisk w wyniku modernizacji plus kompensację strat poniesionych podczas remontu.

W trakcie realizacji inwestycji w razie odnalezienia pojedynczych gniazd ptasich czy miejsca obecności nietoperzy, tak zaplanowana zostanie kolejność prac, aby miejsca te były docieplane dopiero po opuszczeniu ich przez zwierzęta. W przypadku ptaków ornitologdy zabezpieczą miejsca natychmiast po wylocie z niego młodych, by nie dopuścić do ponownego złożenia jaj (wiele ptaków wyprowadza 2, albo 3 lęgi w ciągu roku). Czynne usuwanie ptaków czy nietoperzy będzie traktowane, jako ostateczność i każdorazowo będzie wymagało konsultacji i zezwolenia Generalnego Dyrektora Ochrony Środowiska. Aby remont nie spowodował znaczącej szkody przyrodniczej, zostanie zapewniona zwierzętom odpowiednia ilość właściwych schronień. Jeśli nie będzie możliwości pozostawienia schronień istniejących zostaną utworzone schronienia alternatywne, równoważące ubytek takich miejsc w wyniku remontu⁹. Liczba tych alternatywnych schronień będzie w pełni równoważyć stratę, z uwzględnieniem ew. rekompensaty za szkody poniesione przez populację tych gatunków w czasie remontu¹⁰. Realizując tę inwestycje Gmina będzie uwzględniać art. 51 i 52 ustawy o ochronie przyrody – wymóg ochrony ptaków i nietoperzy zasiedlających budynki.

⁹ Dot. to przede wszystkich niektórych nietoperzy oraz trzech gatunków ptaków, dla których taki ubytek stanowi poważne zagrożenie wpływające na spadek ich liczebności – wróble, jerzyków i pustulek.

¹⁰ Dobór odpowiednich skrzynek będzie uzgodniona z ornitologiem i chiropterologiem.



13 System monitoringu i oceny skuteczności działań i system wprowadzania modyfikacji w reakcji na zmiany w otoczeniu programu

System monitoringu

Monitoring Programu dotyczyć będzie przede wszystkim kontroli realizacji zadań inwestycyjnych i projektów rozwojowych oraz planowanych wskaźników produktów i rezultatów poszczególnych inwestycji. Monitoring ma służyć:

- ocenie postępu realizacji konkretnych projektów inwestycyjnych,
- weryfikacji zgodności osiąganych produktów, rezultatów i osiągnięć z założonymi celami,
- ocenie efektywności wykorzystaniu posiadanych środków pieniężnych,
- wczesnej diagnozie trudności mogących mieć wpływ na realizowane inwestycje zwłaszcza terminowość ich zakończenia.

Podstawę systemu monitoringu i ewaluacji realizacji niniejszego programu stanowi zbiór wskaźników określanych każdorazowo dla zdefiniowanych celów operacyjnych oraz poszczególnych projektów, na który składają się:

- wskaźniki produktu – odnoszą się do rzeczowych efektów działalności. Są to efekty, które osiągamy bezpośrednio na skutek wydatkowania środków. Liczone są w jednostkach materialnych, np. długość nowo budowanych dróg, liczba budynków poddanych renowacji, liczba firm, które otrzymały pomoc, liczba zorganizowanych szkoleń, itp.,
- wskaźniki rezultatu – odpowiadają bezpośrednim i natychmiastowym efektem wynikającym z wdrożenia programu/projektu. Są logicznie powiązane ze wskaźnikami produktu. Wskaźniki rezultatu mogą przybierać formę wskaźników materialnych (skrócenie czasu podróży, liczba wypadków drogowych, itp.) lub finansowych (zmniejszenie nakładów na bieżące remonty nawierzchni np. w %, itp.). Dostarczają informacji o zmianach, jakie nastąpiły w wyniku realizacji projektu. Wskaźniki rezultatu mierzy się jako wyraz zmiany w porównaniu z rokiem bazowym.

Rola Rady Gminy – ocena skuteczności działań

Kluczowe znaczenie dla oceny podejmowanych działań ma ich monitoring. Funkcję instytucji monitorującej wdrażania Programu będzie pełnić Rada Gminy. Co najmniej raz w roku analizowane będą postępy w realizacji Programu Rewitalizacji. Rada jako instytucja kontrolna i uchwałodawcza będzie mieć za zadanie:

- akceptację rocznych sprawozdań z realizacji Programu, w szczególności osiągnięcia celów, rezultatów,
- analizowanie i zatwierdzanie wniosków o zmianę treści Programu Rewitalizacji,
- aktualizację Programu Rewitalizacji,
- uwzględnienie zadań zaplanowanych do realizacji przy przyjmowaniu budżetu gminy oraz wieloletnich planów inwestycyjnych lub innych dokumentów strategicznych o znaczeniu lokalnym.

Ewaluacja ma na celu poprawę: jakości, skuteczności i spójności realizacji Programu Rewitalizacji w odniesieniu do konkretnych problemów obszaru rewitalizowanego z jednoczesnym uwzględnieniem wizji rewitalizacji i właściwego prawodawstwa lokalnego, krajowego i wspólnotowego dotyczącego m.in. oddziaływania na środowisko naturalne projektów zapisanych do realizacji w Programie. Rada Gminy oceniając realizację Programu będzie brała pod uwagę następujących 5 kryteriów:

- skuteczność – kryterium, które pozwala sprecyzować, do jakiego stopnia cele przedsięwzięcia zdefiniowane na etapie Programu zostały osiągnięte,
- efektywność – kryterium, które pozwala ocenić poziom „ekonomiczności” Programu,



Program Rewitalizacji Gminy Nowy Korczyn na lata 2016-2023

- użyteczność – kryterium pozwalające ocenić, do jakiego stopnia oddziaływanie Programu odpowiada potrzebom grupy docelowej,
- trafność – kryterium pozwalające ocenić, do jakiego stopnia cele Programu odpowiadają potrzebom i priorytetem wskazanym w odniesieniu do obszaru rewitalizowanego,
- trwałość – kryterium pozwalające ocenić na ile można się spodziewać, że pozytywne zmiany wywołane oddziaływaniem Programu będą trwać po jego zakończeniu.

Zadania Zespołu ds. rewitalizacji

- przygotowanie wniosków o dofinansowanie projektów,
- nadzorowanie i wdrażanie projektów rewitalizacji,
- przygotowanie rocznych sprawozdań z realizacji Programu,
- przygotowanie wniosku o zmianę Programu,
- gromadzenie, dostarczanie i analiza danych,
- współpraca z firmą zewnętrzną w zakresie prac związanych z przygotowaniem projektu Programu,
- identyfikacja problemów, wskazywanie możliwości eliminacji przeszkód w realizacji zadań,
- współpraca przy wdrażaniu projektów rewitalizacyjnych,
- upowszechnianie informacji o Programie za pośrednictwem strony internetowej Urzędu Gminy oraz prasy lokalnej.

Wprowadzenie modyfikacji do Programu

Program Rewitalizacji stanowi dokument otwarty. Poddawany będzie systematycznej, okresowej analizie i ocenie oraz będzie w razie potrzeby na uzasadnione wnioski interesariuszy rewitalizacji. Aktualizacja dokumentu nastąpi także w przypadku zmiany uwarunkowań, wymogów prawnych, pojawiania się nowych problemów i propozycji projektów mających je rozwiązać. Analiza, ocena i aktualizacja programu odbywać się będzie w oparciu o zasadę współpracy z zainteresowanymi partnerami. Przesłankami zmian niniejszego Programu mogą być wnioski lub sugestie funkcjonujących na terenach rewitalizacji podmiotów gospodarczych, organizacji społecznych lub poszczególnych mieszkańców. Zmiana działań lub priorytetów, o których mowa w niniejszym dokumencie, jak również ich uszczegółowienie i uzupełnienie, może nastąpić w trakcie realizacji Programu, w szczególności po przyjęciu uchwały budżetowej na kolejny rok budżetowy, określającej zadania inwestycyjne lub innych programów, w szczególności Wieloletniego Planu Inwestycyjnego lub uchwał intencyjnych. Powołany zespół do spraw rewitalizacji, który będzie monitorował przebieg realizacji zadań zawartych w Programie oraz interweniował w przypadku stwierdzenia opóźnień lub nieuzasadnionej rezygnacji z realizacji zadania i w razie potrzeby przedstawiał (za pośrednictwem Wójta) Radzie Gminy propozycje zmiany Programu w zakresie dostosowania go do zmieniających się uwarunkowań.

Cele komunikacji związanej z opracowywaniem i wdrażaniem Programu

Zasadniczym celem komunikacji społecznej jest zapewnienie wyczerpującej i zrozumiałej informacji oraz takich dróg jej obiegu, żeby uzyskać partycypację społeczności lokalnej w procesie rewitalizacji, jej aktywny udział w programowaniu, decyzjach oraz odpowiedzialności i finansowaniu.

Komunikacja społeczna ma zapewnić interesariuszom Programu:

- dostęp do informacji na temat celów i problemów rewitalizacji,
- pobudzić ich do wyrażania własnych opinii,
- nawiązać porozumienie pomiędzy interesariuszami procesu rewitalizacji a zespołem ds. rewitalizacji.

Informowanie w procesie komunikacji społecznej ma wyjaśnić mieszkańcom korzyści płynące z procesu rewitalizacji, w zamian za tymczasowe zakłócenie normalnego rytmu życia i określony wysiłek, także finansowy.



Spis zdjęć

Zdjęcie 1 Rynek i park w Nowym Korczynie po zrealizowaniu I etapu rewitalizacji.....	6
Zdjęcie 2. Rynek w Nowym Korczynie – stan obecny.....	13
Zdjęcie 3 Zabytkowy Kościół w Starym Korczynie	49
Zdjęcie 4 Zabytkowy Kościół Świętej Trójcy w Nowym Korczynie	49
Zdjęcie 5 Rynek i park w Nowym Korczynie po zakończeniu I etapu rewitalizacji	77
Zdjęcie 6 Plac targowy/festynowy w Nowym Korczynie wykonany w ramach I etapu rewitalizacji	89
Zdjęcie 7 Budynek świetlicy wiejskiej w Nowym Korczynie	89
Zdjęcie 8 Budynek po byłej synagodze i przystań w Nowym Korczynie.....	98
Zdjęcie 9 Teren wokół budynku byłej Synagogi	98
Zdjęcie 10 Przystań przed I etapem rewitalizacji	99
Zdjęcie 11 Rynek w Nowym Korczynie po I etapie rewitalizacji.....	99
Zdjęcie 12 Park w Nowym Korczynie po zrealizowaniu I etapu rewitalizacji	100
Zdjęcie 13 Kościół p.w. św. trójcy w Nowym Korczynie	109
Zdjęcie 14 Kościół p.w. św. Mikołaja b. w. w Starym Korczynie.....	120
Zdjęcie 15 Ołtarz główny w Kościele w Starym Korczynie.....	121
Zdjęcie 16 Organy w Kościele w Starym Korczynie	121
Zdjęcie 17 Wnętrze zabytkowego Kościoła w Starym Korczynie.....	122
Zdjęcie 18 Kościół p.w. NMP Królowej Polski w Brzostkowie	135
Zdjęcie 19 Rynek w Nowym Korczynie przed I etapem rewitalizacji.....	168
Zdjęcie 20 Rynek w Nowym Korczynie przed I etapem rewitalizacji.....	168
Zdjęcie 21 Rynek w Nowym Korczynie przed I etapem rewitalizacji.....	169
Zdjęcie 22 Rynek w Nowym Korczynie przed I etapem rewitalizacji.....	169
Zdjęcie 23 Rynek w Nowym Korczynie po I etapie rewitalizacji.....	170
Zdjęcie 24 Park w Nowym Korczynie po I etapie rewitalizacji	170
Zdjęcie 25 Park w Nowym Korczynie przed I etapem rewitalizacji	171
Zdjęcie 26 Park w Nowym Korczynie przed I etapem rewitalizacji	171
Zdjęcie 27 Park w Nowym Korczynie przed I etapem rewitalizacji	172
Zdjęcie 28 Park w Nowym Korczynie przed I etapem rewitalizacji	172
Zdjęcie 29 Park w Nowym Korczynie po zakończeniu I etapu rewitalizacji	173
Zdjęcie 30 Park w Nowym Korczynie – inwestycja zrealizowana w I etapie rewitalizacji.....	173
Zdjęcie 31 Rynek i park w Nowym Korczynie po zrealizowaniu I etapu rewitalizacji	174
Zdjęcie 32 Nowy Korczyn spotkanie z mieszkańcami całej Gminy – 24.10.2016	194

Spis map

Mapa 1 Lokalizacja Gminy Nowy Korczyn na tle województwa świętokrzyskiego i powiatu buskiego..	9
Mapa 2 Obszar realizacji inwestycji.....	14
Mapa 3. Obszary chronione na terenie Gminy Nowy Korczyn.....	36
Mapa 4 Obszary zagrożenia powodziowego na terenie gminy Nowy Korczyn	42
Mapa 5 Sołectwa Nowy Korczyn, Brzostków, Stary Korczyn – obszary rewitalizacji na tle całej Gminy Nowy Korczyn	61
Mapa 6 Obszary cenne przyrodniczo na terenie sołectwa Nowy Korczyn.....	63
Mapa 7 Obszary cenne przyrodniczo sołectwo Stary Korczyn	67
Mapa 8 Obszary cenne przyrodniczo na terenie sołectwa Brzostków.....	69
Mapa 9 Obszary rewitalizacji na tle całej Gminy Nowy Korczyn	72
Mapa 10 Obszar rewitalizacji obejmujący sołectwo Nowy Korczyn	73
Mapa 11 Obszar rewitalizacji obejmujący sołectwo Stary Korczyn	74
Mapa 12 Obszar rewitalizacji obejmujący sołectwo Brzostków	75
Mapa 14 Lokalizacja projektu na tle miejscowości Nowy Korczyn	95
Mapa 13 Mapa atrakcji turystycznych miejscowości Nowy Korczyn	101



Mapa 15 Rynek w Nowym Korczynie	107
Mapa 16 Szlak architektury drewnianej i średniowiecznej w województwie świętokrzyskim	122
Mapa 17 Publiczna Szkoła Podstawowa w Nowym Korczynie	162

Spis tabel

Tabela 1. Liczba rodzin i osób korzystających z pomocy GOPS w latach 2014-2015	14
Tabela 2. Liczba rodzin korzystających z pomocy GOPS w latach 2014-2015 w podziale na sołectwa	15
Tabela 3. Liczba dzieci i młodzieży korzystająca z dożywiania w latach 2014-2015 z podziałem na sołectwa	16
Tabela 4. Liczba osób korzystająca z zasiłków stałych, okresowych, celowych w poszczególnych sołectwach Gminy Nowy Korczyn w roku 2014-2015	16
Tabela 5. Liczba osób korzystająca z zasiłków z powodu bezrobocia w latach 2014-2015.....	17
Tabela 6. Liczba osób korzystająca z zasiłków z powodu ubóstwa w latach 2014-2015	18
Tabela 7. Liczba osób korzystająca z zasiłków z powodu niepełnosprawności w latach 2014-2015	19
Tabela 8. Liczba osób korzystająca z zasiłków z powodu długotrwałej lub ciężkiej choroby w latach 2014-2015	20
Tabela 9. Liczba osób korzystająca z zasiłków z powodu bezradności w sprawach opiekuńczo-wychowawczych w latach 2014-2015	21
Tabela 10. Liczba osób korzystająca z zasiłków z powodu alkoholizmu w latach 2014-2015.....	22
Tabela 11 Ogólna liczba przestępstw i wykroczeń w podziale na kategorie w Gminy Nowy Korczyn..	22
Tabela 12 Ogólna liczba przestępstw i wykroczeń w podziale na sołectwa Gminy Nowy Korczyn w latach 2013-2015.....	23
Tabela 13. Struktura ludności na terenie Gminy Nowy Korczyn w latach 2013-2015	24
Tabela 14. Liczba mieszkańców w poszczególnych sołectwach – stan na 31.12.2013	26
Tabela 15. Liczba mieszkańców w poszczególnych sołectwach – stan na 31.12.2014	27
Tabela 16. Liczba mieszkańców w poszczególnych sołectwach– stan na 31.12.2015	28
Tabela 17. Liczba sołectw, w których nastąpił spadek lub zwiększenie liczby mieszkańców.	29
Tabela 18. Liczba mieszkańców do 25 roku życia w poszczególnych sołectwach Gminy Nowy Korczyn	30
Tabela 19. Procentowy udział mieszkańców powyżej 61 lat i więcej w poszczególnych sołectwach Gminie Nowy Korczyn	30
Tabela 20 Procentowy udział mieszkańców w poszczególnych sołectwach Gminie Nowy Korczyn.....	31
Tabela 21 Zmiany wskaźnika obciążenia demograficznego w latach 2012-2014	32
Tabela 22 Liczba bezrobotnych zarejestrowanych w Gminie Nowy Korczyn.....	33
Tabela 23 Liczba podmiotów zarejestrowanych w Ewidencji Działalności Gospodarczej	33
Tabela 24. Liczba bezrobotnych w Gminie Nowy Korczyn z podziałem na sołectwa w latach 2013-2015	33
Tabela 25. Czytelnicy Gminnej Biblioteki w Nowym Korczynie według wieku i rodzaju wykonywanego zajęcia (stan na 2016 r.).....	34
Tabela 26. Formy ochrony przyrody na terenie Gminy Nowy Korczyn.....	38
Tabela 27. Liczba podmiotów nowo zarejestrowanych w Ewidencji Działalności Gospodarczej	42
Tabela 28. Liczba zarejestrowanych firm w Centralnej ewidencji i informacji o działalności gospodarczej (CEiDG) na terenie Gminy Nowy Korczyn w 2016 r.	43
Tabela 29. Wykaz obiektów noclegowych w poszczególnych sołectwach Gminy Nowy Korczyn	44
Tabela 30. Wykaz obiektów gastronomicznych w poszczególnych sołectwach Gminy Nowy Korczyn	44
Tabela 31 Dane dotyczące powierzchni i liczby gospodarstw.....	45
Tabela 32 Rodzaje gruntów w Gminie.....	45
Tabela 33: Wskaźniki zwodociągowania w Gminie	46
Tabela 34: Kanalizacja sanitarna na terenie Gminy	46
Tabela 35. Analiza sołectw pod kątem posiadanej infrastruktury wodociągowej, kanalizacyjnej i gazowej.....	46



Program Rewitalizacji Gminy Nowy Korczyn na lata 2016-2023

Tabela 36. Wykaz zabytków na terenie Gminy Nowy Korczyn	48
Tabela 37: Obwody szkolne.....	50
Tabela 38: Liczba uczniów na terenie Gminy Nowy Korczyn w poszczególnych placówkach.....	50
Tabela 39: Zajęcia dodatkowe odbywają się w poszczególnych szkołach na terenie gminy	51
Tabela 40: Tygodniowa liczba zajęć dodatkowych.....	51
Tabela 41: Liczba uczniów zdolnych w roku szkolnym 2016/2016 uczęszczających do szkół na terenie gminy Nowy Korczyn	53
Tabela 42: Osiągnięcia sportowe w roku szkolnym 2015/2016	53
Tabela 43: Liczba uczniów dożywianych z terenu Gminy Nowy Korczyn.....	54
Tabela 44: Ilość wypłacanych stypendiów w latach szkolnych 2014/2015, 2015/2016	54
Tabela 45: Dowóz uczniów do szkół w poszczególnych miejscowościach	55
Tabela 46 Liczba osób zapisanych do lekarza POZ w Ośrodku Zdrowia w Nowym Korczynie wg stanu na 31.08.2016r.	55
Tabela 47. Analiza infrastruktury kulturalnej dostępnej w poszczególnych sołectwach	56
Tabela 48. Analiza infrastruktury sportowej dostępnej w poszczególnych sołectwach	58
Tabela 49. Delimitacja obszarów rewitalizacji ze względu na limit liczby mieszkańców	70
Tabela 50. Delimitacja obszarów rewitalizacji ze względu na limit powierzchni	71
Tabela 51 Kierunki działań.....	78
Tabela 52: Działania komplementarne z projektem realizowane na przestrzeni ostatnich lat	163
Tabela 53: Projekty realizowane przez Gminę Nowy Korczyn	165

